



Am 24.12. und 31.12. Verkehr wie Samstag.

Mindestwendezeit Ginnheim: Montag bis Freitag 14:30 Uhr bis 20:30 Uhr = 8 Minuten

Samstag

Table with 18 columns and 21 rows showing travel times for various stations on Saturday.

Samstag

Table with 20 columns and 21 rows showing travel times for various stations on Saturday, including additional columns for 'alle' and 'Min'.

Samstag

Table with 20 columns and 21 rows showing travel times for various stations on Saturday, including a 'Verkehrsbeschränkung' section.

A23 = nur 31.12.

A24 = nicht 31.12.

Am 24.12. und 31.12. Verkehr wie Samstag.

Mindestwendezeit Ginnheim: Montag bis Freitag 14:30 Uhr bis 20:30 Uhr = 8 Minuten

Sonn- und Feiertag

Ginnheim	3.54	4.24	4.54	5.24	5.54	6.24	6.54	7.24	7.54	8.24	8.39	8.54	9.09	9.24	alle	22.39	22.54	23.09	23.24
Niddapark	3.55	4.25	4.55	5.25	5.55	6.25	6.55	7.25	7.55	8.25	8.40	8.55	9.10	9.25	15	22.40	22.55	23.10	23.25
Römerstadt	3.56	4.26	4.56	5.26	5.56	6.26	6.56	7.26	7.56	8.26	8.41	8.56	9.11	9.26	Min	22.41	22.56	23.11	23.26
Nordwestzentrum	3.58	4.28	4.58	5.28	5.58	6.28	6.58	7.28	7.58	8.28	8.43	8.58	9.13	9.28		22.43	22.58	23.13	23.28
Hedderheimer Landstraße	3.59	4.29	4.59	5.29	5.59	6.29	6.59	7.29	7.59	8.29	8.44	8.59	9.14	9.29		22.44	22.59	23.14	23.29
Zeilweg	4.01	4.31	5.01	5.31	6.01	6.31	7.01	7.31	8.01	8.31	8.46	9.01	9.16	9.31		22.46	23.01	23.16	23.31
Heddernheim	4.03	4.33	5.03	5.33	6.03	6.33	7.03	7.33	8.03	8.33	8.48	9.03	9.18	9.33		22.48	23.03	23.18	23.33
Weißer Stein	4.05	4.35	5.05	5.35	6.05	6.35	7.05	7.35	8.05	8.35	8.50	9.05	9.20	9.35		22.50	23.05	23.20	23.35
Lindenbaum	4.06	4.36	5.06	5.36	6.06	6.36	7.06	7.36	8.06	8.36	8.51	9.06	9.21	9.36		22.51	23.06	23.21	23.36
Hügelstraße	4.07	4.37	5.07	5.37	6.07	6.37	7.07	7.37	8.07	8.37	8.52	9.07	9.22	9.37		22.52	23.07	23.22	23.37
Fritz-Tarnow-Straße	4.08	4.38	5.08	5.38	6.08	6.38	7.08	7.38	8.08	8.38	8.53	9.08	9.23	9.38		22.53	23.08	23.23	23.38
Dornbusch	4.10	4.40	5.10	5.40	6.10	6.40	7.10	7.40	8.10	8.40	8.55	9.10	9.25	9.40		22.55	23.10	23.25	23.40
Miquel-/Adickesallee	4.11	4.41	5.11	5.41	6.11	6.41	7.11	7.41	8.11	8.41	8.56	9.11	9.26	9.41		22.56	23.11	23.26	23.41
Holzhausenstraße	4.12	4.42	5.12	5.42	6.12	6.42	7.12	7.42	8.12	8.42	8.57	9.12	9.27	9.42		22.57	23.12	23.27	23.42
Grüneburgweg	4.13	4.43	5.13	5.43	6.13	6.43	7.13	7.43	8.13	8.43	8.58	9.13	9.28	9.43		22.58	23.13	23.28	23.43
Eschenheimer Tor	4.14	4.44	5.14	5.44	6.14	6.44	7.14	7.44	8.14	8.44	8.59	9.14	9.29	9.44		22.59	23.14	23.29	23.44
Hauptwache	4.15	4.45	5.15	5.45	6.15	6.45	7.15	7.45	8.15	8.45	9.00	9.15	9.30	9.45		23.00	23.15	23.30	23.45
Willy-Brandt-Platz	4.16	4.46	5.16	5.46	6.16	6.46	7.16	7.46	8.16	8.46	9.01	9.16	9.31	9.46		23.01	23.16	23.31	23.46
Schweizer Platz	4.18	4.48	5.18	5.48	6.18	6.48	7.18	7.48	8.18	8.48	9.03	9.18	9.33	9.48		23.03	23.18	23.33	23.48
Südbahnhof	4.20	4.50	5.20	5.50	6.20	6.50	7.20	7.50	8.20	8.50	9.05	9.20	9.35	9.50		23.05	23.20	23.35	23.50

Sonn- und Feiertag

Ginnheim	23.39	23.54	0.09	0.24	0.39	0.54	1.09	1.39											
Niddapark	23.40	23.55	0.10	0.25	0.40	0.55	1.10	1.40											
Römerstadt	23.41	23.56	0.11	0.26	0.41	0.56	1.11	1.41											
Nordwestzentrum	23.43	23.58	0.13	0.28	0.43	0.58	1.13	1.43											
Hedderheimer Landstraße	23.44	23.59	0.14	0.29	0.44	0.59	1.14	1.44											
Zeilweg	23.46	0.01	0.16	0.31	0.46	1.01	1.16	1.46											
Heddernheim	23.48	0.03	0.18	0.33	0.48	1.03	1.18	1.48											
Weißer Stein	23.50		0.20		0.50														
Lindenbaum	23.51		0.21		0.51														
Hügelstraße	23.52		0.22		0.52														
Fritz-Tarnow-Straße	23.53		0.23		0.53														
Dornbusch	23.55		0.25		0.55														
Miquel-/Adickesallee	23.56		0.26		0.56														
Holzhausenstraße	23.57		0.27		0.57														
Grüneburgweg	23.58		0.28		0.58														
Eschenheimer Tor	23.59		0.29		0.59														
Hauptwache	0.00		0.30		1.00														
Willy-Brandt-Platz	0.01		0.31		1.01														
Schweizer Platz	0.03		0.33		1.03														
Südbahnhof	0.05		0.35		1.05														

Am 24.12. und 31.12. Verkehr wie Samstag.

Mindestwendezeit Ginnheim: Montag bis Freitag 14:30 Uhr bis 20:30 Uhr = 8 Minuten

Sonn- und Feiertag

Südbahnhof	4.25	5.10	5.40	6.10	6.40	7.10	7.40	8.10	8.40	8.55	9.10	9.25					
Schweizer Platz	4.26	5.11	5.41	6.11	6.41	7.11	7.41	8.11	8.41	8.56	9.11	9.26					
Willy-Brandt-Platz	4.27	5.12	5.42	6.12	6.42	7.12	7.42	8.12	8.42	8.57	9.12	9.27					
Hauptwache	4.29	5.14	5.44	6.14	6.44	7.14	7.44	8.14	8.44	8.59	9.14	9.29					
Eschenheimer Tor	4.30	5.15	5.45	6.15	6.45	7.15	7.45	8.15	8.45	9.00	9.15	9.30					
Grüneburgweg	4.31	5.16	5.46	6.16	6.46	7.16	7.46	8.16	8.46	9.01	9.16	9.31					
Holzhausenstraße	4.32	5.17	5.47	6.17	6.47	7.17	7.47	8.17	8.47	9.02	9.17	9.32					
Miquel-/Adickesallee	4.33	5.18	5.48	6.18	6.48	7.18	7.48	8.18	8.48	9.03	9.18	9.33					
Dornbusch	4.34	5.19	5.49	6.19	6.49	7.19	7.49	8.19	8.49	9.04	9.19	9.34					
Fritz-Tarnow-Straße	4.36	5.21	5.51	6.21	6.51	7.21	7.51	8.21	8.51	9.06	9.21	9.36					
Hügelstraße	4.37	5.22	5.52	6.22	6.52	7.22	7.52	8.22	8.52	9.07	9.22	9.37					
Lindenbaum	4.38	5.23	5.53	6.23	6.53	7.23	7.53	8.23	8.53	9.08	9.23	9.38					
Weißer Stein	4.40	5.25	5.55	6.25	6.55	7.25	7.55	8.25	8.55	9.10	9.25	9.40					
Heddernheim	3.42	4.12	4.42	5.12	5.27	5.57	6.27	6.57	7.27	7.57	8.12	8.27	8.42	8.57	9.12	9.27	9.42
Zeilweg	3.43	4.13	4.43	5.13	5.28	5.58	6.28	6.58	7.28	7.58	8.13	8.28	8.43	8.58	9.13	9.28	9.43
Heddernheimer Landstraße	3.45	4.15	4.45	5.15	5.30	6.00	6.30	7.00	7.30	8.00	8.15	8.30	8.45	9.00	9.15	9.30	9.45
Nordwestzentrum	3.46	4.16	4.46	5.16	5.31	6.01	6.31	7.01	7.31	8.01	8.16	8.31	8.46	9.01	9.16	9.31	9.46
Römerstadt	3.47	4.17	4.47	5.17	5.32	6.02	6.32	7.02	7.32	8.02	8.17	8.32	8.47	9.02	9.17	9.32	9.47
Niddapark	3.49	4.19	4.49	5.19	5.34	6.04	6.34	7.04	7.34	8.04	8.19	8.34	8.49	9.04	9.19	9.34	9.49
Ginnheim	3.51	4.21	4.51	5.21	5.36	6.06	6.36	7.06	7.36	8.06	8.21	8.36	8.51	9.06	9.21	9.36	9.51

Sonn- und Feiertag

Südbahnhof	9.40	alle	23.10	23.25	23.40	23.55	0.10	0.40	1.10									
Schweizer Platz	9.41	15	23.11	23.26	23.41	23.56	0.11	0.41	1.11									
Willy-Brandt-Platz	9.42	Min	23.12	23.27	23.42	23.57	0.12	0.42	1.12									
Hauptwache	9.44		23.14	23.29	23.44	23.59	0.14	0.44	1.14									
Eschenheimer Tor	9.45		23.15	23.30	23.45	0.00	0.15	0.45	1.15									
Grüneburgweg	9.46		23.16	23.31	23.46	0.01	0.16	0.46	1.16									
Holzhausenstraße	9.47		23.17	23.32	23.47	0.02	0.17	0.47	1.17									
Miquel-/Adickesallee	9.48		23.18	23.33	23.48	0.03	0.18	0.48	1.18									
Dornbusch	9.49		23.19	23.34	23.49	0.04	0.19	0.49	1.19									
Fritz-Tarnow-Straße	9.51		23.21	23.36	23.51	0.06	0.21	0.51	1.21									
Hügelstraße	9.52		23.22	23.37	23.52	0.07	0.22	0.52	1.22									
Lindenbaum	9.53		23.23	23.38	23.53	0.08	0.23	0.53	1.23									
Weißer Stein	9.55		23.25	23.40	23.55	0.10	0.25	0.55	1.25									
Heddernheim	9.57		23.27	23.42	23.57	0.12	0.27	0.57	1.27									
Zeilweg	9.58		23.28	23.43	23.58	0.13	0.28	0.58	1.28									
Heddernheimer Landstraße	10.00		23.30	23.45	0.00	0.15	0.30	1.00	1.30									
Nordwestzentrum	10.01		23.31	23.46	0.01	0.16	0.31	1.01	1.31									
Römerstadt	10.02		23.32	23.47	0.02	0.17	0.32	1.02	1.32									
Niddapark	10.04		23.34	23.49	0.04	0.19	0.34	1.04	1.34									
Ginnheim	10.06		23.36	23.51	0.06	0.21	0.36	1.06	1.36									



U2

Bad Homburg Gonzenheim → Frankfurt Nieder-Eschbach → Heddernheim → Dornbusch → Hauptwache → Südbahnhof



RMV-Servicetelefon: 069 / 24 24 80 24

Am 24.12. und 31.12. Verkehr wie Samstag.

Montag - Freitag

Table with 14 columns (times) and 24 rows (stations: Gonzenheim, Ober-Eschbach, F Nieder-Eschbach, Bonames Mitte, Kalbach, Riedwiese/Mertonviertel, Sandelmühle, Heddernheim, Weißer Stein, Lindenbaum, Hügelsstraße, Fritz-Tarnow-Straße, Dornbusch, Miquel-/Adickesallee, Holzhausenstraße, Grüneburgweg, Eschenheimer Tor, Hauptwache, Willy-Brandt-Platz, Schweizer Platz, Südbahnhof).

Montag - Freitag

Table with 14 columns (times) and 24 rows (stations: Gonzenheim, Ober-Eschbach, F Nieder-Eschbach, Bonames Mitte, Kalbach, Riedwiese/Mertonviertel, Sandelmühle, Heddernheim, Weißer Stein, Lindenbaum, Hügelsstraße, Fritz-Tarnow-Straße, Dornbusch, Miquel-/Adickesallee, Holzhausenstraße, Grüneburgweg, Eschenheimer Tor, Hauptwache, Willy-Brandt-Platz, Schweizer Platz, Südbahnhof).

Montag - Freitag

Table with 14 columns (times) and 24 rows (stations: Gonzenheim, Ober-Eschbach, F Nieder-Eschbach, Bonames Mitte, Kalbach, Riedwiese/Mertonviertel, Sandelmühle, Heddernheim, Weißer Stein, Lindenbaum, Hügelsstraße, Fritz-Tarnow-Straße, Dornbusch, Miquel-/Adickesallee, Holzhausenstraße, Grüneburgweg, Eschenheimer Tor, Hauptwache, Willy-Brandt-Platz, Schweizer Platz, Südbahnhof). Includes a 'S' on the left side.

NACH

ABOU

ABOU

ABOU

Am 24.12. und 31.12. Verkehr wie Samstag.

Sonn- und Feiertag

	10.39	11.09	11.39	11.54	12.09	12.24	12.39	alle	21.09	21.24	21.39	21.54	22.09	22.24	22.39
Gonzenheim	10.39	11.09	11.39	11.54	12.09	12.24	12.39	15	21.09	21.24	21.39	21.54	22.09	22.24	22.39
Ober-Eschbach	10.40	11.10	11.40	11.55	12.10	12.25	12.40	Min	21.10	21.25	21.40	21.55	22.10	22.25	22.40
F Nieder-Eschbach	10.43	10.58	11.13	11.28	11.43	11.58	12.13	12.28	12.43	21.13	21.28	21.43	21.58	22.13	22.28
- Bonames Mitte	10.46	11.01	11.16	11.31	11.46	12.01	12.16	12.31	12.46	21.16	21.31	21.46	22.01	22.16	22.31
- Kalbach	10.47	11.02	11.17	11.32	11.47	12.02	12.17	12.32	12.47	21.17	21.32	21.47	22.02	22.17	22.32
- Riedwiese/Mertonviertel	10.50	11.05	11.20	11.35	11.50	12.05	12.20	12.35	12.50	21.20	21.35	21.50	22.05	22.20	22.35
- Sandelmühle	10.51	11.06	11.21	11.36	11.51	12.06	12.21	12.36	12.51	21.21	21.36	21.51	22.06	22.21	22.36
- Heddernheim	10.53	11.08	11.23	11.38	11.53	12.08	12.23	12.38	12.53	21.23	21.38	21.53	22.08	22.23	22.38
- Weißer Stein	10.55	11.10	11.25	11.40	11.55	12.10	12.25	12.40	12.55	21.25	21.40	21.55	22.10	22.25	22.40
- Lindenbaum	10.56	11.11	11.26	11.41	11.56	12.11	12.26	12.41	12.56	21.26	21.41	21.56	22.11	22.26	22.41
- Hügelstraße	10.57	11.12	11.27	11.42	11.57	12.12	12.27	12.42	12.57	21.27	21.42	21.57	22.12	22.27	22.42
- Fritz-Tarnow-Straße	10.58	11.13	11.28	11.43	11.58	12.13	12.28	12.43	12.58	21.28	21.43	21.58	22.13	22.28	22.43
- Dornbusch	11.00	11.15	11.30	11.45	12.00	12.15	12.30	12.45	13.00	21.30	21.45	22.00	22.15	22.30	22.45
- Miquel-/Adickesallee	11.01	11.16	11.31	11.46	12.01	12.16	12.31	12.46	13.01	21.31	21.46	22.01	22.16	22.31	22.46
- Holzhausenstraße	11.02	11.17	11.32	11.47	12.02	12.17	12.32	12.47	13.02	21.32	21.47	22.02	22.17	22.32	22.47
- Grüneburgweg	11.03	11.18	11.33	11.48	12.03	12.18	12.33	12.48	13.03	21.33	21.48	22.03	22.18	22.33	22.48
- Eschenheimer Tor	11.04	11.19	11.34	11.49	12.04	12.19	12.34	12.49	13.04	21.34	21.49	22.04	22.19	22.34	22.49
- Hauptwache	11.05	11.20	11.35	11.50	12.05	12.20	12.35	12.50	13.05	21.35	21.50	22.05	22.20	22.35	22.50
- Willy-Brandt-Platz	11.06	11.21	11.36	11.51	12.06	12.21	12.36	12.51	13.06	21.36	21.51	22.06	22.21	22.36	22.51
- Schweizer Platz	11.08	11.23	11.38	11.53	12.08	12.23	12.38	12.53	13.08	21.38	21.53	22.08	22.23	22.38	22.53
- Südbahnhof	11.10	11.25	11.40	11.55	12.10	12.25	12.40	12.55	13.10	21.40	21.55	22.10	22.25	22.40	22.55

Sonn- und Feiertag

Verkehrsbeschränkung	NVS	nNVS	nNVS	NVS
Gonzenheim	23.09	23.39	0.09	0.39
Ober-Eschbach	23.10	23.40	0.10	0.40
F Nieder-Eschbach	23.13	23.28	23.43	23.58
- Bonames Mitte	23.16	23.31	23.46	0.01
- Kalbach	23.17	23.32	23.47	0.02
- Riedwiese/Mertonviertel	23.20	23.35	23.50	0.05
- Sandelmühle	23.21	23.36	23.51	0.06
- Heddernheim	23.23	23.38	23.53	0.08
- Weißer Stein	23.25	23.40	23.55	0.10
- Lindenbaum	23.26	23.41	23.56	0.11
- Hügelstraße	23.27	23.42	23.57	0.12
- Fritz-Tarnow-Straße	23.28	23.43	23.58	0.13
- Dornbusch	23.30	23.45	0.00	0.15
- Miquel-/Adickesallee	23.31	23.46	0.01	0.16
- Holzhausenstraße	23.32	23.47	0.02	0.17
- Grüneburgweg	23.33	23.48	0.03	0.18
- Eschenheimer Tor	23.34	23.49	0.04	0.19
- Hauptwache	23.35	23.50	0.05	0.20
- Willy-Brandt-Platz	23.36	23.51	0.06	0.21
- Schweizer Platz	23.38	23.53	0.08	0.23
- Südbahnhof	23.40	23.55	0.10	0.25

NACH

ABET

ABSB

ABSB

U8

U8

NVS = nur in Nächten vor Samstag, Sonn- und Feiertag
 nNVS = nicht in Nächten vor Samstag, Sonn- und Feiertag



Am 24.12. und 31.12. Verkehr wie Samstag.

Montag - Freitag

12

Table with 15 columns (times) and 26 rows (stations) for Monday-Friday. Stations include Südbahnhof, Schweizer Platz, Willy-Brandt-Platz, Hauptwache, Eschenheimer Tor, Grüneburgweg, Holzhausenstraße, Miquel-/Adickesallee, Dornbusch, Fritz-Tarnow-Straße, Hügelsstraße, Lindenbaum, Weißer Stein, Heddernheim, Sandelmühle, Riedwiese/Mertonviertel, Kalbach, Bonames Mitte, Nieder-Eschbach, Ober-Eschbach, Gonzenheim.

Montag - Freitag

Table with 15 columns (times) and 26 rows (stations) for Monday-Friday. Stations include Südbahnhof, Schweizer Platz, Willy-Brandt-Platz, Hauptwache, Eschenheimer Tor, Grüneburgweg, Holzhausenstraße, Miquel-/Adickesallee, Dornbusch, Fritz-Tarnow-Straße, Hügelsstraße, Lindenbaum, Weißer Stein, Heddernheim, Sandelmühle, Riedwiese/Mertonviertel, Kalbach, Bonames Mitte, Nieder-Eschbach, Ober-Eschbach, Gonzenheim.

Montag - Freitag

13

Table with 15 columns (times) and 26 rows (stations) for Monday-Friday. Stations include Südbahnhof, Schweizer Platz, Willy-Brandt-Platz, Hauptwache, Eschenheimer Tor, Grüneburgweg, Holzhausenstraße, Miquel-/Adickesallee, Dornbusch, Fritz-Tarnow-Straße, Hügelsstraße, Lindenbaum, Weißer Stein, Heddernheim, Sandelmühle, Riedwiese/Mertonviertel, Kalbach, Bonames Mitte, Nieder-Eschbach, Ober-Eschbach, Gonzenheim.

Am 24.12. und 31.12. Verkehr wie Samstag.

Sonn- und Feiertag

F Südbahnhof	23.20	23.35	23.50	0.05	0.20	0.50
- Schweizer Platz	23.21	23.36	23.51	0.06	0.21	0.51
- Willy-Brandt-Platz	23.22	23.37	23.52	0.07	0.22	0.52
- Hauptwache	23.24	23.39	23.54	0.09	0.24	0.54
- Eschenheimer Tor	23.25	23.40	23.55	0.10	0.25	0.55
- Grüneburgweg	23.26	23.41	23.56	0.11	0.26	0.56
- Holzhausenstraße	23.27	23.42	23.57	0.12	0.27	0.57
- Miquel-/Adickesallee	23.28	23.43	23.58	0.13	0.28	0.58
- Dornbusch	23.29	23.44	23.59	0.14	0.29	0.59
- Fritz-Tarnow-Straße	23.31	23.46	0.01	0.16	0.31	1.01
- Hügelstraße	23.32	23.47	0.02	0.17	0.32	1.02
- Lindenbaum	23.33	23.48	0.03	0.18	0.33	1.03
- Weißer Stein	23.35	23.50	0.05	0.20	0.35	1.05
- Heddernheim	23.37	23.52	0.07	0.22	0.37	1.07
- Sandelmühle	23.38	23.53	0.08	0.23	0.38	1.08
- Riedwiese/Mertonviertel	23.40	23.55	0.10	0.25	0.40	1.10
- Kalbach	23.42	23.57	0.12	0.27	0.42	1.12
- Bonames Mitte	23.43	23.58	0.13	0.28	0.43	1.13
- Nieder-Eschbach	23.46	0.01	0.16	0.31	0.46	1.16
Ober-Eschbach		0.04		0.34		1.19
Gonzenheim		0.06		0.36		1.21

Am 24.12. und 31.12. Verkehr wie Samstag.

Mindestwendezeit Hohemark: Täglich 7:00 Uhr bis 23:30 Uhr = 10 Minuten

Mindestwendezeit Südbahnhof: Mo - Fr 7:00 Uhr bis 20:30 Uhr = 10 Minuten

Mindestwendezeit Südbahnhof: Samstags 10:00 Uhr bis 20:30 Uhr = 10 Minuten

Samstag

Verkehrsbeschränkung	A24	A23	A23
Oberursel Hohemark	1.33	2.03	2.03
- Waldlust	1.34	2.04	2.04
- Rosengärtchen	1.35	2.05	2.05
- Kupferhammer	1.36	2.06	2.06
- Glöcknerwiese	1.37	2.07	2.07
- Lahnstraße	1.39	2.09	2.09
- Altstadt	1.41	2.11	2.11
- Stadtmitte	1.42	2.12	2.12
- Bahnhof an	1.44	2.14	2.14
- Bahnhof ab		2.14	
Bommersheim		2.16	
Weißkirchen Ost		2.18	
F Niederursel		2.21	
- Wiesenu		2.22	
- Zeilweg		2.24	
- Hedderheim		2.26	

Sonn- und Feiertag

	4.03	5.03	6.03	6.33	7.03	7.33	8.03	8.33	9.03	9.33	alle 30 Min	22.33	23.03	23.33	23.38	0.03	0.33	
Oberursel Hohemark	4.03	5.03	6.03	6.33	7.03	7.33	8.03	8.33	9.03	9.33		22.33	23.03	23.33	23.38	0.03	0.33	
- Waldlust	4.04	5.04	6.04	6.34	7.04	7.34	8.04	8.34	9.04	9.34		22.34	23.04	23.34	23.39	0.04	0.34	
- Rosengärtchen	4.05	5.05	6.05	6.35	7.05	7.35	8.05	8.35	9.05	9.35		22.35	23.05	23.35	23.40	0.05	0.35	
- Kupferhammer	4.06	5.06	6.06	6.36	7.06	7.36	8.06	8.36	9.06	9.36		22.36	23.06	23.36	23.41	0.06	0.36	
- Glöcknerwiese	4.07	5.07	6.07	6.37	7.07	7.37	8.07	8.37	9.07	9.37		22.37	23.07	23.37	23.42	0.07	0.37	
- Lahnstraße	4.09	5.09	6.09	6.39	7.09	7.39	8.09	8.39	9.09	9.39		22.39	23.09	23.39	23.44	0.09	0.39	
- Altstadt	4.11	5.11	6.11	6.41	7.11	7.41	8.11	8.41	9.11	9.41		22.41	23.11	23.41	23.46	0.11	0.41	
- Stadtmitte	4.12	5.12	6.12	6.42	7.12	7.42	8.12	8.42	9.12	9.42		22.42	23.12	23.42	23.47	0.12	0.42	
- Bahnhof an	4.14	5.14	6.14	6.44	7.14	7.44	8.14	8.44	9.14	9.44		22.44	23.14	23.44	23.49	0.14	0.44	
- Bahnhof ab	4.16	4.46	5.16	5.46	6.16	6.46	7.16	7.46	8.16	8.44	9.14	9.44	22.44	23.14	23.44		0.14	0.44
Bommersheim	4.18	4.48	5.18	5.48	6.18	6.48	7.18	7.48	8.18	8.46	9.16	9.46	22.46	23.16	23.46		0.16	0.46
Weißkirchen Ost	4.20	4.50	5.20	5.50	6.20	6.50	7.20	7.50	8.20	8.48	9.18	9.48	22.48	23.18	23.48		0.18	0.48
F Niederursel	4.23	4.53	5.23	5.53	6.23	6.53	7.23	7.53	8.23	8.51	9.21	9.51	22.51	23.21	23.51		0.21	0.51
- Wiesenu	4.24	4.54	5.24	5.54	6.24	6.54	7.24	7.54	8.24	8.52	9.22	9.52	22.52	23.22	23.52		0.22	0.52
- Zeilweg	4.26	4.56	5.26	5.56	6.26	6.56	7.26	7.56	8.26	8.54	9.24	9.54	22.54	23.24	23.54		0.24	0.54
- Hedderheim an	4.28	4.58	5.28	5.58	6.28	6.58	7.28	7.58	8.28	8.56	9.26	9.56	22.56	23.26	23.56		0.26	0.56
- Hedderheim ab	4.28	4.58	5.28	5.58	6.28	6.58	7.28	7.58	8.28	8.56	9.26	9.56	22.56	23.26	23.56			
- Weißer Stein	4.30	5.00	5.30	6.00	6.30	7.00	7.30	8.00	8.30	8.58	9.28	9.58	22.58	23.28	23.58			
- Lindenbaum	4.31	5.01	5.31	6.01	6.31	7.01	7.31	8.01	8.31	8.59	9.29	9.59	22.59	23.29	23.59			
- Hügelstraße	4.32	5.02	5.32	6.02	6.32	7.02	7.32	8.02	8.32	9.00	10.00	23.00	23.30	0.00				
- Fritz-Tarnow-Straße	4.33	5.03	5.33	6.03	6.33	7.03	7.33	8.03	8.33	9.01	10.01	23.01	23.31	0.01				
- Dornbusch	4.35	5.05	5.35	6.05	6.35	7.05	7.35	8.05	8.35	9.03	10.03	23.03	23.33	0.03				
- Miquel-/Adickesallee	4.36	5.06	5.36	6.06	6.36	7.06	7.36	8.06	8.36	9.04	10.04	23.04	23.34	0.04				
- Holzhausenstraße	4.37	5.07	5.37	6.07	6.37	7.07	7.37	8.07	8.37	9.05	10.05	23.05	23.35	0.05				
- Grüneburgweg	4.38	5.08	5.38	6.08	6.38	7.08	7.38	8.08	8.38	9.06	10.06	23.06	23.36	0.06				
- Eschenheimer Tor	4.39	5.09	5.39	6.09	6.39	7.09	7.39	8.09	8.39	9.07	10.07	23.07	23.37	0.07				
- Hauptwache	4.40	5.10	5.40	6.10	6.40	7.10	7.40	8.10	8.40	9.08	10.08	23.08	23.38	0.08				
- Willy-Brandt-Platz	4.41	5.11	5.41	6.11	6.41	7.11	7.41	8.11	8.41	9.09	10.09	23.09	23.39	0.09				
- Schweizer Platz	4.43	5.13	5.43	6.13	6.43	7.13	7.43	8.13	8.43	9.11	10.11	23.11	23.41	0.11				
- Südbahnhof	4.45	5.15	5.45	6.15	6.45	7.15	7.45	8.15	8.45	9.13	10.13	23.13	23.43	0.13				
NACH	U8	U8	U8	U8	U8	U8	U8	U8	U8									

Sonn- und Feiertag

Oberursel Hohemark	1.03	1.33	2.03
- Waldlust	1.04	1.34	2.04
- Rosengärtchen	1.05	1.35	2.05
- Kupferhammer	1.06	1.36	2.06
- Glöcknerwiese	1.07	1.37	2.07
- Lahnstraße	1.09	1.39	2.09
- Altstadt	1.11	1.41	2.11
- Stadtmitte	1.12	1.42	2.12
- Bahnhof an	1.14	1.44	2.14

A23 = nur 31.12.

A24 = nicht 31.12.

Am 24.12. und 31.12. Verkehr wie Samstag.

Mindestwendezeit Hohemark: Täglich 7:00 Uhr bis 23:30 Uhr = 10 Minuten

Mindestwendezeit Südbahnhof: Mo - Fr 7:00 Uhr bis 20:30 Uhr = 10 Minuten

Mindestwendezeit Südbahnhof: Samstags 10:00 Uhr bis 20:30 Uhr = 10 Minuten

Montag - Freitag

	VON	U8	U8	U8	U8	U8	U8	U8	U8	U8	U8	U8	U8	U8
○ F Südbahnhof		4.45	5.15	5.45	6.15	6.30	6.45	7.00	7.17	7.32	7.47	8.02		
- Schweizer Platz		4.46	5.16	5.46	6.16	6.31	6.46	7.01	7.18	7.33	7.48	8.03		
- Willy-Brandt-Platz		4.47	5.17	5.47	6.17	6.32	6.47	7.02	7.19	7.34	7.49	8.04		
- Hauptwache		4.49	5.19	5.49	6.19	6.34	6.49	7.04	7.21	7.36	7.51	8.06		
- Eschenheimer Tor		4.50	5.20	5.50	6.20	6.35	6.50	7.05	7.22	7.37	7.52	8.07		
- Grüneburgweg		4.51	5.21	5.51	6.21	6.36	6.51	7.06	7.23	7.38	7.53	8.08		
- Holzhausenstraße		4.52	5.22	5.52	6.22	6.37	6.52	7.07	7.24	7.39	7.54	8.09		
- Miquel-/Adickesallee		4.53	5.23	5.53	6.23	6.38	6.53	7.08	7.25	7.40	7.55	8.10		
- Dornbusch		4.54	5.24	5.54	6.24	6.39	6.54	7.09	7.26	7.41	7.56	8.11		
- Fritz-Tarnow-Straße		4.56	5.26	5.56	6.26	6.41	6.56	7.11	7.28	7.43	7.58	8.13		
- Hügelstraße		4.57	5.27	5.57	6.27	6.42	6.57	7.12	7.29	7.44	7.59	8.14		
- Lindenbaum		4.58	5.28	5.58	6.28	6.43	6.58	7.13	7.30	7.45	8.00	8.15		
- Weißer Stein		5.00	5.30	6.00	6.30	6.45	7.00	7.15	7.32	7.47	8.02	8.17		
- Heddernheim		5.02	5.32	6.02	6.32	6.47	7.02	7.17	7.34	7.49	8.04	8.19		
- Zeilweg		5.03	5.33	6.03	6.33	6.48	7.03	7.18	7.35	7.50	8.05	8.20		
- Wiesenu		5.05	5.35	6.05	6.35	6.50	7.05	7.20	7.37	7.52	8.07	8.22		
- Niederursel		5.07	5.37	6.07	6.37	6.52	7.07	7.22	7.39	7.54	8.09	8.24		
Weißkirchen Ost		5.10	5.40	6.10	6.40	6.55	7.10	7.25	7.42	7.57	8.12	8.27		
Bommersheim		5.12	5.42	6.12	6.42	6.57	7.12	7.27	7.44	7.59	8.14	8.29		
Oberursel Bahnhof	an	5.14	5.44	6.14	6.44	6.59	7.14	7.29	7.46	8.01	8.16	8.31		
Oberursel Bahnhof	ab	3.47	4.17	4.47	5.02	5.17	5.32	5.47	6.02	6.17	6.32	6.47	7.02	7.17
- Stadtmitte		3.48	4.18	4.48	5.03	5.18	5.33	5.48	6.03	6.18	6.33	6.48	7.03	7.18
- Altstadt		3.50	4.20	4.50	5.05	5.20	5.35	5.50	6.05	6.20	6.35	6.50	7.05	7.20
- Lahnstraße		3.51	4.21	4.51	5.06	5.21	5.36	5.51	6.06	6.21	6.36	6.51	7.06	7.21
- Glöcknerwiese		3.53	4.23	4.53	5.08	5.23	5.38	5.53	6.08	6.23	6.38	6.53	7.08	7.23
- Kupferhammer		3.55	4.25	4.55	5.10	5.25	5.40	5.55	6.10	6.25	6.40	6.55	7.10	7.25
- Rosengärtchen		3.56	4.26	4.56	5.11	5.26	5.41	5.56	6.11	6.26	6.41	6.56	7.11	7.26
- Waldlust		3.57	4.27	4.57	5.12	5.27	5.42	5.57	6.12	6.27	6.42	6.57	7.12	7.27
- Hohemark		3.59	4.29	4.59	5.14	5.29	5.44	5.59	6.14	6.29	6.44	6.59	7.14	7.29

Montag - Freitag

	VON	U8	U8	U8	U8	U8	U8	U8	U8	U8	U8	U8	U8	U8
F Südbahnhof		8.17	15 Min	19.32	19.47	20.02	20.17	20.32	20.48	21.18	21.48	30 Min	23.18	23.48
- Schweizer Platz		8.18		19.33	19.48	20.03	20.18	20.33	20.49	21.19	21.49		23.19	23.49
- Willy-Brandt-Platz		8.19		19.34	19.49	20.04	20.19	20.34	20.50	21.20	21.50		23.20	23.50
- Hauptwache		8.21		19.36	19.51	20.06	20.21	20.36	20.52	21.22	21.52		23.22	23.52
- Eschenheimer Tor		8.22		19.37	19.52	20.07	20.22	20.37	20.53	21.23	21.53		23.23	23.53
- Grüneburgweg		8.23		19.38	19.53	20.08	20.23	20.38	20.54	21.24	21.54		23.24	23.54
- Holzhausenstraße		8.24		19.39	19.54	20.09	20.24	20.39	20.55	21.25	21.55		23.25	23.55
- Miquel-/Adickesallee		8.25		19.40	19.55	20.10	20.25	20.40	20.56	21.26	21.56		23.26	23.56
- Dornbusch		8.26		19.41	19.56	20.11	20.26	20.41	20.57	21.27	21.57		23.27	23.57
- Fritz-Tarnow-Straße		8.28		19.43	19.58	20.13	20.28	20.43	20.59	21.29	21.59		23.29	23.59
- Hügelstraße		8.29		19.44	19.59	20.14	20.29	20.44	21.00	21.30	22.00		23.30	0.00
- Lindenbaum		8.30		19.45	20.00	20.15	20.30	20.45	21.01	21.31	22.01		23.31	0.01
- Weißer Stein		8.32		19.47	20.02	20.17	20.32	20.47	21.03	21.33	22.03		23.33	0.03
- Heddernheim		8.34		19.49	20.04	20.19	20.34	20.49	21.05	21.35	22.05		23.35	0.05
- Zeilweg		8.35		19.50	20.05	20.20	20.35	20.50	21.06	21.36	22.06		23.36	0.06
- Wiesenu		8.37		19.52	20.07	20.22	20.37	20.52	21.08	21.38	22.08		23.38	0.08
- Niederursel		8.39		19.54	20.09	20.24	20.39	20.54	21.10	21.40	22.10		23.40	0.10
Weißkirchen Ost		8.42		19.57	20.12	20.27	20.42	20.57	21.13	21.43	22.13		23.43	0.13
Bommersheim		8.44		19.59	20.14	20.29	20.44	20.59	21.15	21.45	22.15		23.45	0.15
Oberursel Bahnhof	an	8.46		20.01	20.16	20.31	20.46	21.01	21.17	21.47	22.17		23.47	0.17
Oberursel Bahnhof	ab	8.47		20.02	20.17	20.32	20.47	21.02	21.17	21.47	22.17		23.47	0.17
- Stadtmitte		8.48		20.03	20.18	20.33	20.48	21.03	21.18	21.48	22.18		23.48	0.18
- Altstadt		8.50		20.05	20.20	20.35	20.50	21.05	21.20	21.50	22.20		23.50	0.20
- Lahnstraße		8.51		20.06	20.21	20.36	20.51	21.06	21.21	21.51	22.21		23.51	0.21
- Glöcknerwiese		8.53		20.08	20.23	20.38	20.53	21.08	21.23	21.53	22.23		23.53	0.23
- Kupferhammer		8.55		20.10	20.25	20.40	20.55	21.10	21.25	21.55	22.25		23.55	0.25
- Rosengärtchen		8.56		20.11	20.26	20.41	20.56	21.11	21.26	21.56	22.26		23.56	0.26
- Waldlust		8.57		20.12	20.27	20.42	20.57	21.12	21.27	21.57	22.27		23.57	0.27
- Hohemark		8.59		20.14	20.29	20.44	20.59	21.14	21.29	21.59	22.29		23.59	0.29

Am 24.12. und 31.12. Verkehr wie Samstag.

Mindestwendezeit Hohemark: Täglich 7:00 Uhr bis 23:30 Uhr = 10 Minuten
Mindestwendezeit Südbahnhof: Mo - Fr 7:00 Uhr bis 20:30 Uhr = 10 Minuten
Mindestwendezeit Südbahnhof: Samstags 10:00 Uhr bis 20:30 Uhr = 10 Minuten
Samstag

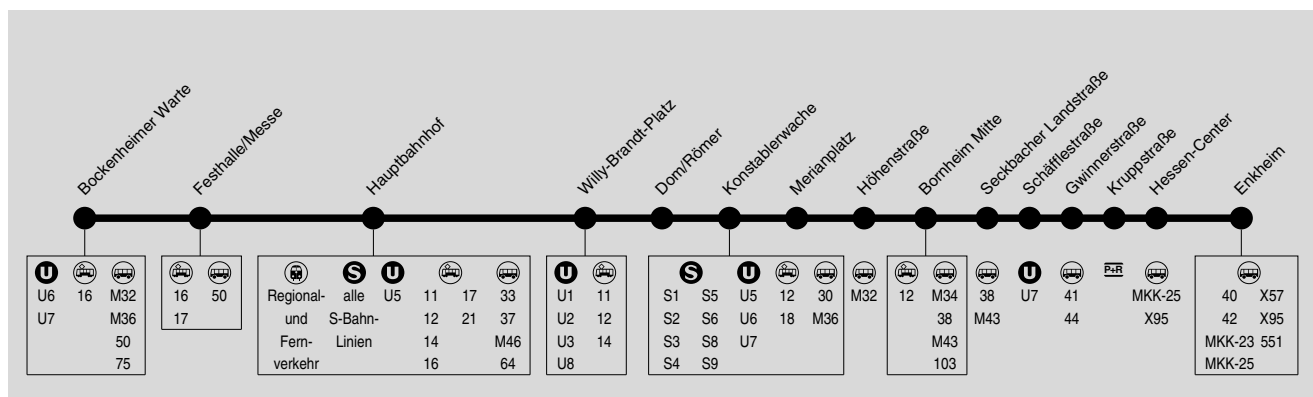
10	VON Verkehrsbeschränkung	U8		U8		A23										
			30 Min													
F Südbahnhof	21.48		23.18	23.48	0.18	0.47	1.17									
- Schweizer Platz	21.49	30 Min	23.19	23.49	0.19	0.48	1.18									
- Willy-Brandt-Platz	21.50		23.20	23.50	0.20	0.49	1.19									
- Hauptwache	21.52		23.22	23.52	0.22	0.51	1.21									
- Eschenheimer Tor	21.53		23.23	23.53	0.23	0.52	1.22									
- Grüneburgweg	21.54		23.24	23.54	0.24	0.53	1.23									
- Holzhausenstraße	21.55		23.25	23.55	0.25	0.54	1.24									
- Miquel-/Adickesallee	21.56		23.26	23.56	0.26	0.55	1.25									
- Dornbusch	21.57		23.27	23.57	0.27	0.56	1.26									
- Fritz-Tarnow-Straße	21.59		23.29	23.59	0.29	0.58	1.28									
- Hügelstraße	22.00		23.30	0.00	0.30	0.59	1.29									
- Lindenbaum	22.01		23.31	0.01	0.31	1.00	1.30									
- Weißer Stein	22.03		23.33	0.03	0.33	1.02	1.32									
- Heddernheim	22.05		23.35	0.05	0.35	1.04	1.34									
- Heddernheim	22.06		23.36	0.06	0.36	1.05	1.35	2.32								
- Zeilweg	22.08		23.38	0.08	0.38	1.07	1.37	2.33								
- Wiesenuau	22.10		23.40	0.10	0.40	1.09	1.39	2.37								
- Niederursel	22.13		23.43	0.13	0.43	1.12	1.42	2.40								
Weißkirchen Ost	22.15		23.45	0.15	0.45	1.14	1.44	2.42								
Bommersheim	22.17	an	23.47	0.17	0.47	1.16	1.46	2.44								
Oberursel Bahnhof	22.17	ab	23.47	0.17	0.47	1.17	1.47	2.47								
- Stadtmitte	22.18		23.48	0.18	0.48	1.18	1.48	2.48								
- Altstadt	22.20		23.50	0.20	0.50	1.20	1.50	2.50								
- Lahnstraße	22.21		23.51	0.21	0.51	1.21	1.51	2.51								
- Glöcknerwiese	22.23		23.53	0.23	0.53	1.23	1.53	2.53								
- Kupferhammer	22.25		23.55	0.25	0.55	1.25	1.55	2.55								
- Rosengärtchen	22.26		23.56	0.26	0.56	1.26	1.56	2.56								
- Waldlust	22.27		23.57	0.27	0.57	1.27	1.57	2.57								
- Hohemark	22.29		23.59	0.29	0.59	1.29	1.59	2.59								

Sonn- und Feiertag

11	VON	U8		U8		U8								U8		U8	
			30 Min														
F Südbahnhof	4.45		5.15	5.45	30 Min	7.45	8.15	8.45	9.18	9.48	10.18	30 Min	23.18	23.48	0.18	0.47	1.17
- Schweizer Platz	4.46		5.16	5.46		7.46	8.16	8.46	9.19	9.49	10.19		23.19	23.49	0.19	0.48	1.18
- Willy-Brandt-Platz	4.47		5.17	5.47		7.47	8.17	8.47	9.20	9.50	10.20		23.20	23.50	0.20	0.49	1.19
- Hauptwache	4.49		5.19	5.49		7.49	8.19	8.49	9.22	9.52	10.22		23.22	23.52	0.22	0.51	1.21
- Eschenheimer Tor	4.50		5.20	5.50		7.50	8.20	8.50	9.23	9.53	10.23		23.23	23.53	0.23	0.52	1.22
- Grüneburgweg	4.51		5.21	5.51		7.51	8.21	8.51	9.24	9.54	10.24		23.24	23.54	0.24	0.53	1.23
- Holzhausenstraße	4.52		5.22	5.52		7.52	8.22	8.52	9.25	9.55	10.25		23.25	23.55	0.25	0.54	1.24
- Miquel-/Adickesallee	4.53		5.23	5.53		7.53	8.23	8.53	9.26	9.56	10.26		23.26	23.56	0.26	0.55	1.25
- Dornbusch	4.54		5.24	5.54		7.54	8.24	8.54	9.27	9.57	10.27		23.27	23.57	0.27	0.56	1.26
- Fritz-Tarnow-Straße	4.56		5.26	5.56		7.56	8.26	8.56	9.29	9.59	10.29		23.29	23.59	0.29	0.58	1.28
- Hügelstraße	4.57		5.27	5.57		7.57	8.27	8.57	9.30	10.00	10.30		23.30	0.00	0.30	0.59	1.29
- Lindenbaum	4.58		5.28	5.58		7.58	8.28	8.58	9.31	10.01	10.31		23.31	0.01	0.31	1.00	1.30
- Weißer Stein	5.00		5.30	6.00		8.00	8.30	9.00	9.33	10.03	10.33		23.33	0.03	0.33	1.02	1.32
- Heddernheim	5.02		5.32	6.02		8.02	8.32	9.02	9.35	10.05	10.35		23.35	0.05	0.35	1.04	1.34
- Zeilweg	5.03		5.33	6.03		8.03	8.33	9.03	9.36	10.06	10.36		23.36	0.06	0.36	1.05	1.35
- Wiesenuau	5.05		5.35	6.05		8.05	8.35	9.05	9.38	10.08	10.38		23.38	0.08	0.38	1.07	1.37
- Niederursel	5.07		5.37	6.07		8.07	8.37	9.07	9.40	10.10	10.40		23.40	0.10	0.40	1.09	1.39
Weißkirchen Ost	5.10		5.40	6.10		8.10	8.40	9.10	9.43	10.13	10.43		23.43	0.13	0.43	1.12	1.42
Bommersheim	5.12		5.42	6.12		8.12	8.42	9.12	9.45	10.15	10.45		23.45	0.15	0.45	1.14	1.44
Oberursel Bahnhof	5.14		5.44	6.14		8.14	8.44	9.14	9.47	10.17	10.47		23.47	0.17	0.47	1.16	1.46
Oberursel Bahnhof	3.47	4.47	5.17	5.47	6.17	8.17	8.47	9.17	9.47	10.17	10.47		23.47	0.17	0.47	1.17	1.47
- Stadtmitte	3.48	4.48	5.18	5.48	6.18	8.18	8.48	9.18	9.48	10.18	10.48		23.48	0.18	0.48	1.18	1.48
- Altstadt	3.50	4.50	5.20	5.50	6.20	8.20	8.50	9.20	9.50	10.20	10.50		23.50	0.20	0.50	1.20	1.50
- Lahnstraße	3.51	4.51	5.21	5.51	6.21	8.21	8.51	9.21	9.51	10.21	10.51		23.51	0.21	0.51	1.21	1.51
- Glöcknerwiese	3.53	4.53	5.23	5.53	6.23	8.23	8.53	9.23	9.53	10.23	10.53		23.53	0.23	0.53	1.23	1.53
- Kupferhammer	3.55	4.55	5.25	5.55	6.25	8.25	8.55	9.25	9.55	10.25	10.55		23.55	0.25	0.55	1.25	1.55
- Rosengärtchen	3.56	4.56	5.26	5.56	6.26	8.26	8.56	9.26	9.56	10.26	10.56		23.56	0.26	0.56	1.26	1.56
- Waldlust	3.57	4.57	5.27	5.57	6.27	8.27	8.57	9.27	9.57	10.27	10.57		23.57	0.27	0.57	1.27	1.57
- Hohemark	3.59	4.59	5.29	5.59	6.29	8.29	8.59	9.29	9.59	10.29	10.59		23.59	0.29	0.59	1.29	1.59

A23 = nur 31.12.

Am 24. und 31.12. Verkehr wie Samstag
Sommerferien: 24.07.-01.09.2023
Linie verkehrt am 19.05. und 09.06.2023 wie in den Sommerferien



Montag-Freitag (nicht Sommerferien)

Bockenheimer Warte	3.52	4.22	alle	5.22	5.37	5.52	6.07	alle	7.07	7.12	7.17	7.22	alle	9.52	9.59	10.07	alle	15.52
Festhalle/Messe	3.53	4.23	15	5.23	5.38	5.53	6.08	7/8	7.08	7.13	7.18	7.23	5	9.53	10.00	10.08	7/8	15.53
Hauptbahnhof	3.55	4.25	Min	5.25	5.40	5.55	6.10	Min	7.10	7.15	7.20	7.25	Min	9.55	10.02	10.10	Min	15.55
Willy-Brandt-Platz	3.56	4.26		5.26	5.41	5.56	6.11		7.11	7.16	7.21	7.26		9.56	10.03	10.11		15.56
Dom/Römer	3.57	4.27		5.27	5.42	5.57	6.12		7.12	7.17	7.22	7.27		9.57	10.04	10.12		15.57
Konstablerwache an	3.59	4.29		5.29	5.44	5.59	6.14		7.14	7.19	7.24	7.29		9.59	10.06	10.14		15.59
Konstablerwache ab	3.59	4.29		5.29	5.44	5.59	6.14		7.14	7.19	7.24	7.29		9.59	10.06	10.14		15.59
Merianplatz	4.01	4.31		5.31	5.46	6.01	6.16		7.16	7.21	7.26	7.31		10.01	10.08	10.16		16.01
Höhenstraße	4.02	4.32		5.32	5.47	6.02	6.17		7.17	7.22	7.27	7.32		10.02	10.09	10.17		16.02
Bornheim Mitte	4.03	4.33		5.33	5.48	6.03	6.18		7.18	7.23	7.28	7.33		10.03	10.10	10.18		16.03
Seckbacher Landstraße	4.04	4.34		5.34	5.49	6.04	6.19		7.19	7.24	7.29	7.34		10.04	10.11	10.19		16.04
Schäfflestraße	4.00	4.10	4.40	alle	5.40	5.55	6.10	6.25	alle	7.25		7.40	alle	10.10	10.25	10.25	alle	16.10
Gwinnerstraße	4.02	4.12	4.42	30	5.42	5.57	6.12	6.27	15	7.27		7.42	15	10.12	10.27	10.27	15	16.12
Kruppstraße	4.03	4.13	4.43	Min	5.43	5.58	6.13	6.28	Min	7.28		7.43	Min	10.13	10.28	10.28	Min	16.13
Hessen-Center	4.04	4.14	4.44		5.44	5.59	6.14	6.29		7.29		7.44		10.14	10.29	10.29		16.14
Enkheim	4.06	4.16	4.46		5.46	6.01	6.16	6.31		7.31		7.46		10.16	10.31	10.31		16.16

Montag-Freitag (nicht Sommerferien)

Bockenheimer Warte	15.57	16.02	16.07	alle	19.22	19.29	19.37	alle	20.22	20.32	20.34	20.42	alle	22.22	22.32	22.42	22.52	alle	0.52
Festhalle/Messe	15.58	16.03	16.08	5	19.23	19.30	19.38	7/8	20.23	20.33	20.35	20.43	10	22.23	22.33	22.43	22.53	7/8	0.53
Hauptbahnhof	16.00	16.05	16.10	Min	19.25	19.32	19.40	Min	20.25	20.35	20.37	20.45	Min	22.25	22.35	22.45	22.55	Min	0.55
Willy-Brandt-Platz	16.01	16.06	16.11		19.26	19.33	19.41		20.26	20.36	20.38	20.46		22.26	22.36	22.46	22.56		0.56
Dom/Römer	16.02	16.07	16.12		19.27	19.34	19.42		20.27	20.37	20.39	20.47		22.27	22.37	22.47	22.57		0.57
Konstablerwache an	16.04	16.09	16.14		19.29	19.36	19.44		20.29	20.39	20.41	20.49		22.29	22.39	22.49	22.59		0.59
Konstablerwache ab	16.04	16.09	16.14		19.29	19.36	19.44		20.29	20.39	20.41	20.49		22.29	22.39	22.49	22.59		0.59
Merianplatz	16.06	16.11	16.16		19.31	19.38	19.46		20.31	20.41	20.43	20.51		22.31	22.41	22.51	23.01		1.01
Höhenstraße	16.07	16.12	16.17		19.32	19.39	19.47		20.32	20.42	20.44	20.52		22.32	22.42	22.52	23.02		1.02
Bornheim Mitte	16.08	16.13	16.18		19.33	19.40	19.48		20.33	20.43	20.45	20.53		22.33	22.43	22.53	23.03		1.03
Seckbacher Landstraße	16.09	16.14	16.19		19.34	19.41	19.49		20.34	20.44	20.46	20.54		22.34	22.44	22.54	23.04		1.04
Schäfflestraße		16.25	alle	19.40	19.55	alle	20.40		20.40		21.00	alle	22.40		23.10	alle	1.10		
Gwinnerstraße		16.27	15	19.42	19.57	15	20.42		20.42		21.02	20	22.42		23.12	30	1.12		
Kruppstraße		16.28	Min	19.43	19.58	Min	20.43		20.43		21.03	Min	22.43		23.13	Min	1.13		
Hessen-Center		16.29		19.44	19.59		20.44		20.44		21.04		22.44		23.14		1.14		
Enkheim		16.31		19.46	20.01		20.46		20.46		21.06		22.46		23.16		1.16		

Montag-Freitag (nicht Sommerferien)

	NV	NV			
Bockenheimer Warte	1.07	1.21	1.51	alle	3.21
Festhalle/Messe	1.08	1.22	1.52	30	3.22
Hauptbahnhof	1.10	1.24	1.54	Min	3.24
Willy-Brandt-Platz	1.11	1.25	1.55		3.25
Dom/Römer	1.12	1.26	1.56		3.26
Konstablerwache an	1.14	1.28	1.58		3.28
Konstablerwache ab	1.14	1.32	2.02		3.32
Merianplatz	1.16	1.34	2.04		3.34
Höhenstraße	1.17	1.35	2.05		3.35
Bornheim Mitte	1.18	1.36	2.06		3.36
Seckbacher Landstraße	1.19	1.37	2.07		3.37

NV = nur Nächte Fr/Sa und vor Feiertagen

Montag-Freitag (Sommerferien)

Bockenheimer Warte	3.52	4.22	alle	5.22	5.37	5.52	6.07	alle	20.22	20.32	20.34	20.42	alle	22.22	22.32	22.42			
Festhalle/Messe	3.53	4.23	15	5.23	5.38	5.53	6.08	7/8	20.23	20.33	20.35	20.43	10	22.23	22.33	22.43			
Hauptbahnhof	3.55	4.25	Min	5.25	5.40	5.55	6.10	Min	20.25	20.35	20.37	20.45	Min	22.25	22.35	22.45			
Willy-Brandt-Platz	3.56	4.26		5.26	5.41	5.56	6.11		20.26	20.36	20.38	20.46		22.26	22.36	22.46			
Dom/Römer	3.57	4.27		5.27	5.42	5.57	6.12		20.27	20.37	20.39	20.47		22.27	22.37	22.47			
Konstablerwache an	3.59	4.29		5.29	5.44	5.59	6.14		20.29	20.39	20.41	20.49		22.29	22.39	22.49			
Konstablerwache ab	3.59	4.29		5.29	5.44	5.59	6.14		20.29	20.39	20.41	20.49		22.29	22.39	22.49			
Merianplatz	4.01	4.31		5.31	5.46	6.01	6.16		20.31	20.41	20.43	20.51		22.31	22.41	22.51			
Höhenstraße	4.02	4.32		5.32	5.47	6.02	6.17		20.32	20.42	20.44	20.52		22.32	22.42	22.52			
Bornheim Mitte	4.03	4.33		5.33	5.48	6.03	6.18		20.33	20.43	20.45	20.53		22.33	22.43	22.53			
Seckbacher Landstraße	4.04	4.34		5.34	5.49	6.04	6.19		20.34	20.44	20.46	20.54		22.34	22.44	22.54			
Schäfflestraße	4.00	4.10	4.40	alle	5.40	5.55	6.10	6.25	alle	20.40		21.00	alle	22.40		23.10	alle		
Gwinnerstraße	4.02	4.12	4.42	30	5.42	5.57	6.12	6.27	15	20.42		21.02	20	22.42		23.12	30		
Kruppstraße	4.03	4.13	4.43	Min	5.43	5.58	6.13	6.28	Min	20.43		21.03	Min	22.43		23.13	Min		
Hessen-Center	4.04	4.14	4.44		5.44	5.59	6.14	6.29		20.44		21.04		22.44		23.14			
Enkheim	4.06	4.16	4.46		5.46	6.01	6.16	6.31		20.46		21.06		22.46		23.16			

Am 24. und 31.12. Verkehr wie Samstag
Sommerferien: 24.07.-01.09.2023
Linie verkehrt am 19.05. und 09.06.2023 wie in den Sommerferien

Montag-Freitag (Sommerferien)

Verkehrsbeschränkung	NV					NV		
Bockenheimer Warte	22.52	alle	0.52	1.07	1.21	1.51	alle	3.21
Festhalle/Messe	22.53	15	0.53	1.08	1.22	1.52	30	3.22
Hauptbahnhof	22.55	Min	0.55	1.10	1.24	1.54	Min	3.24
Willy-Brandt-Platz	22.56		0.56	1.11	1.25	1.55		3.25
Dom/Römer	22.57		0.57	1.12	1.26	1.56		3.26
Konstablerwache	22.59	an	0.59	1.14	1.28	1.58		3.28
Konstablerwache	22.59	ab	0.59	1.14	1.32	2.02		3.32
Merianplatz	23.01		1.01	1.16	1.34	2.04		3.34
Höhenstraße	23.02		1.02	1.17	1.35	2.05		3.35
Bornheim Mitte	23.03		1.03	1.18	1.36	2.06		3.36
Seckbacher Landstraße	23.04		1.04	1.19	1.37	2.07		3.37
Schäfflestraße	23.10	alle		1.10				
Gwinnerstraße	23.12	30		1.12				
Kruppstraße	23.13	Min		1.13				
Hessen-Center	23.14			1.14				
Enkheim	23.16			1.16				

NV = nur Nächte Fr/Sa und vor Feiertagen

Samstag

Bockenheimer Warte	3.52	4.22	4.52	alle	8.22	8.37	8.52	9.02	alle	11.02	11.12	11.22	11.32	11.42	11.52	alle	19.22	19.32
Festhalle/Messe	3.53	4.23	4.53	15	8.23	8.38	8.53	9.03	10	11.03	11.13	11.23	11.33	11.43	11.53	7/8	19.23	19.33
Hauptbahnhof	3.55	4.25	4.55	Min	8.25	8.40	8.55	9.05	Min	11.05	11.15	11.25	11.35	11.45	11.55	Min	19.25	19.35
Willy-Brandt-Platz	3.56	4.26	4.56		8.26	8.41	8.56	9.06		11.06	11.16	11.26	11.36	11.46	11.56		19.26	19.36
Dom/Römer	3.57	4.27	4.57		8.27	8.42	8.57	9.07		11.07	11.17	11.27	11.37	11.47	11.57		19.27	19.37
Konstablerwache	3.59	4.29	4.59	an	8.29	8.44	8.59	9.09		11.09	11.19	11.29	11.39	11.49	11.59		19.29	19.39
Konstablerwache	3.59	4.29	4.59	ab	8.29	8.44	8.59	9.09		11.09	11.19	11.29	11.39	11.49	11.59		19.29	19.39
Merianplatz	4.01	4.31	5.01		8.31	8.46	9.01	9.11		11.11	11.21	11.31	11.41	11.51	12.01		19.31	19.41
Höhenstraße	4.02	4.32	5.02		8.32	8.47	9.02	9.12		11.12	11.22	11.32	11.42	11.52	12.02		19.32	19.42
Bornheim Mitte	4.03	4.33	5.03		8.33	8.48	9.03	9.13		11.13	11.23	11.33	11.43	11.53	12.03		19.33	19.43
Seckbacher Landstraße	4.04	4.34	5.04		8.34	8.49	9.04	9.14		11.14	11.24	11.34	11.44	11.54	12.04		19.34	19.44
Schäfflestraße	4.00	4.10	4.40	5.10	alle	8.40	8.55	9.20	alle	11.20	11.30	11.40		12.00	12.10	alle	19.40	
Gwinnerstraße	4.02	4.12	4.42	5.12	30	8.42	8.57	9.22	20	11.22	11.32	11.42		12.02	12.12	15	19.42	
Kruppstraße	4.03	4.13	4.43	5.13	Min	8.43	8.58	9.23	Min	11.23	11.33	11.43		12.03	12.13	Min	19.43	
Hessen-Center	4.04	4.14	4.44	5.14		8.44	8.59	9.24		11.24	11.34	11.44		12.04	12.14		19.44	
Enkheim	4.06	4.16	4.46	5.16		8.46	9.01	9.26		11.26	11.36	11.46		12.06	12.16		19.46	

Samstag

Bockenheimer Warte	19.42	alle	22.22	22.32	22.42	22.52	alle	0.52	1.07	1.21	alle	3.21
Festhalle/Messe	19.43	10	22.23	22.33	22.43	22.53	15	0.53	1.08	1.22	30	3.22
Hauptbahnhof	19.45	Min	22.25	22.35	22.45	22.55	Min	0.55	1.10	1.24	Min	3.24
Willy-Brandt-Platz	19.46		22.26	22.36	22.46	22.56		0.56	1.11	1.25		3.25
Dom/Römer	19.47		22.27	22.37	22.47	22.57		0.57	1.12	1.26		3.26
Konstablerwache	19.49	an	22.29	22.39	22.49	22.59		0.59	1.14	1.28		3.28
Konstablerwache	19.49	ab	22.29	22.39	22.49	22.59		0.59	1.14	1.32		3.32
Merianplatz	19.51		22.31	22.41	22.51	23.01		1.01	1.16	1.34		3.34
Höhenstraße	19.52		22.32	22.42	22.52	23.02		1.02	1.17	1.35		3.35
Bornheim Mitte	19.53		22.33	22.43	22.53	23.03		1.03	1.18	1.36		3.36
Seckbacher Landstraße	19.54		22.34	22.44	22.54	23.04		1.04	1.19	1.37		3.37
Schäfflestraße	20.00	alle	22.40			23.10	alle					1.10
Gwinnerstraße	20.02	20	22.42			23.12	30					1.12
Kruppstraße	20.03	Min	22.43			23.13	Min					1.13
Hessen-Center	20.04		22.44			23.14						1.14
Enkheim	20.06		22.46			23.16						1.16

Sonn- und Feiertag

Bockenheimer Warte	3.52	alle	6.52	7.07	7.22	alle	10.22	10.37	10.52	11.02	alle	22.22	22.32	22.42	22.52	alle	0.52	1.07
Festhalle/Messe	3.53	30	6.53	7.08	7.23	15	10.23	10.38	10.53	11.03	10	22.23	22.33	22.43	22.53	15	0.53	1.08
Hauptbahnhof	3.55	Min	6.55	7.10	7.25	Min	10.25	10.40	10.55	11.05	Min	22.25	22.35	22.45	22.55	Min	0.55	1.10
Willy-Brandt-Platz	3.56		6.56	7.11	7.26		10.26	10.41	10.56	11.06		22.26	22.36	22.46	22.56		0.56	1.11
Dom/Römer	3.57		6.57	7.12	7.27		10.27	10.42	10.57	11.07		22.27	22.37	22.47	22.57		0.57	1.12
Konstablerwache	3.59	an	6.59	7.14	7.29		10.29	10.44	10.59	11.09		22.29	22.39	22.49	22.59		0.59	1.14
Konstablerwache	3.59	ab	6.59	7.14	7.29		10.29	10.44	10.59	11.09		22.29	22.39	22.49	22.59		0.59	1.14
Merianplatz	4.01		7.01	7.16	7.31		10.31	10.46	11.01	11.11		22.31	22.41	22.51	23.01		1.01	1.16
Höhenstraße	4.02		7.02	7.17	7.32		10.32	10.47	11.02	11.12		22.32	22.42	22.52	23.02		1.02	1.17
Bornheim Mitte	4.03		7.03	7.18	7.33		10.33	10.48	11.03	11.13		22.33	22.43	22.53	23.03		1.03	1.18
Seckbacher Landstraße	4.04		7.04	7.19	7.34		10.34	10.49	11.04	11.14		22.34	22.44	22.54	23.04		1.04	1.19
Schäfflestraße	4.00	4.10	7.10			7.40	alle	10.40	10.55	11.20	alle	22.40			23.10	alle	1.10	
Gwinnerstraße	4.02	4.12	7.12			7.42	30	10.42	10.57	11.22	20	22.42			23.12	30	1.12	
Kruppstraße	4.03	4.13	7.13			7.43	Min	10.43	10.58	11.23	Min	22.43			23.13	Min	1.13	
Hessen-Center	4.04	4.14	7.14			7.44		10.44	10.59	11.24		22.44			23.14		1.14	
Enkheim	4.06	4.16	7.16			7.46		10.46	11.01	11.26		22.46			23.16		1.16	

Sonn- und Feiertag

Verkehrsbeschränkung	NVS		NVS	
Bockenheimer Warte	1.21	1.51	alle	3.21
Festhalle/Messe	1.22	1.52	30	3.22
Hauptbahnhof	1.24	1.54	Min	3.24
Willy-Brandt-Platz	1.25	1.55		3.25
Dom/Römer	1.26	1.56		3.26
Konstablerwache	1.28	1.58		3.28
Konstablerwache	1.32	2.02		3.32
Merianplatz	1.34	2.04		3.34
Höhenstraße	1.35	2.05		3.35
Bornheim Mitte	1.36	2.06		3.36
Seckbacher Landstraße	1.37	2.07		3.37

NVS = nur in Nächten vor Samstag, Sonn- und Feiertag

Am 24. und 31.12. Verkehr wie Samstag
Sommerferien: 24.07.-01.09.2023
Linie verkehrt am 19.05. und 09.06.2023 wie in den Sommerferien

Montag-Freitag (nicht Sommerferien)

Enkheim			4.14	alle	5.44	5.59	alle	6.29	6.44	alle	9.29	9.44	alle	15.29							
Hessen-Center			4.15	30	5.45	6.00	15	6.30	6.45	15	9.30	9.45	15	15.30							
Kruppstraße			4.17	Min	5.47	6.02	Min	6.32	6.47	Min	9.32	9.47	Min	15.32							
Gwinnerstraße			4.18		5.48	6.03		6.33	6.48		9.33	9.48		15.33							
Schäfflestraße			4.20		5.50	6.05		6.35	6.50		9.35	9.50		15.35							
Seckbacher Landstraße			3.22	3.55	4.10	4.25	alle	5.55	6.03	6.10	alle	6.40	6.45	6.50	6.55	alle	9.40	9.48	9.55	alle	15.40
Bornheim Mitte			3.23	3.56	4.11	4.26	15	5.56	6.04	6.11	8/7	6.41	6.46	6.51	6.56	5	9.41	9.49	9.56	8/7	15.41
Höhenstraße			3.24	3.57	4.12	4.27	Min	5.57	6.05	6.12	Min	6.42	6.47	6.52	6.57	Min	9.42	9.50	9.57	Min	15.42
Merianplatz			3.26	3.59	4.14	4.29		5.59	6.07	6.14		6.44	6.49	6.54	6.59		9.44	9.52	9.59		15.44
Konstablerwache	an		3.28	4.01	4.16	4.31		6.01	6.09	6.16		6.46	6.51	6.56	7.01		9.46	9.54	10.01		15.46
Konstablerwache	ab		3.32	4.01	4.16	4.31		6.01	6.09	6.16		6.46	6.51	6.56	7.01		9.46	9.54	10.01		15.46
Dom/Römer			3.33	4.02	4.17	4.32		6.02	6.10	6.17		6.47	6.52	6.57	7.02		9.47	9.55	10.02		15.47
Willy-Brandt-Platz			3.34	4.03	4.18	4.33		6.03	6.11	6.18		6.48	6.53	6.58	7.03		9.48	9.56	10.03		15.48
Hauptbahnhof			3.36	4.05	4.20	4.35		6.05	6.13	6.20		6.50	6.55	7.00	7.05		9.50	9.58	10.05		15.50
Festhalle/Messe			3.37	4.06	4.21	4.36		6.06	6.14	6.21		6.51	6.56	7.01	7.06		9.51	9.59	10.06		15.51
Bockenheimer Warte			3.39	4.08	4.23	4.38		6.08	6.16	6.23		6.53	6.58	7.03	7.08		9.53	10.01	10.08		15.53

Montag-Freitag (nicht Sommerferien)

Enkheim			15.44	alle	18.59	19.14	alle	20.14	20.34	alle	22.14	22.44	alle	0.44					
Hessen-Center			15.45	15	19.00	19.15	15	20.15	20.35	20	22.15	22.45	30	0.45					
Kruppstraße			15.47	Min	19.02	19.17	Min	20.17	20.37	Min	22.17	22.47	Min	0.47					
Gwinnerstraße			15.48		19.03	19.18		20.18	20.38		22.18	22.48		0.48					
Schäfflestraße			15.50		19.05	19.20		20.20	20.40		22.20	22.50		0.50					
Seckbacher Landstraße			15.45	15.50	15.55	alle	19.10	19.18	19.25	alle	20.25	20.35	20.45	alle	22.25	22.40	22.55	alle	0.55
Bornheim Mitte			15.46	15.51	15.56	5	19.11	19.19	19.26	8/7	20.26	20.36	20.46	10	22.26	22.41	22.56	15	0.56
Höhenstraße			15.47	15.52	15.57	Min	19.12	19.20	19.27	Min	20.27	20.37	20.47	Min	22.27	22.42	22.57	Min	0.57
Merianplatz			15.49	15.54	15.59		19.14	19.22	19.29		20.29	20.39	20.49		22.29	22.44	22.59		0.59
Konstablerwache	an		15.51	15.56	16.01		19.16	19.24	19.31		20.31	20.41	20.51		22.31	22.46	23.01		1.01
Konstablerwache	ab		15.51	15.56	16.01		19.16	19.24	19.31		20.31	20.41	20.51		22.31	22.46	23.01		1.01
Dom/Römer			15.52	15.57	16.02		19.17	19.25	19.32		20.32	20.42	20.52		22.32	22.47	23.02		1.02
Willy-Brandt-Platz			15.53	15.58	16.03		19.18	19.26	19.33		20.33	20.43	20.53		22.33	22.48	23.03		1.03
Hauptbahnhof			15.55	16.00	16.05		19.20	19.28	19.35		20.35	20.45	20.55		22.35	22.50	23.05		1.05
Festhalle/Messe			15.56	16.01	16.06		19.21	19.29	19.36		20.36	20.46	20.56		22.36	22.51	23.06		1.06
Bockenheimer Warte			15.58	16.03	16.08		19.23	19.31	19.38		20.38	20.48	20.58		22.38	22.53	23.08		1.08

Montag-Freitag (nicht Sommerferien)

Verkehrsbeschränkung	NV	NV
Seckbacher Landstraße	1.22	alle 2.52
Bornheim Mitte	1.23	30 2.53
Höhenstraße	1.24	Min 2.54
Merianplatz	1.26	2.56
Konstablerwache	an	1.28 2.58
Konstablerwache	ab	1.32 3.02
Dom/Römer	1.33	3.03
Willy-Brandt-Platz	1.34	3.04
Hauptbahnhof	1.36	3.06
Festhalle/Messe	1.37	3.07
Bockenheimer Warte	1.39	3.09

NV = nur Nächte Fr/Sa und vor Feiertagen

Montag-Freitag (Sommerferien)

Enkheim			4.14	alle	5.14	5.44	alle	20.14	20.34	alle	22.14	22.44	alle	0.44							
Hessen-Center			4.15	30	5.15	5.45	15	20.15	20.35	20	22.15	22.45	30	0.45							
Kruppstraße			4.17	Min	5.17	5.47	Min	20.17	20.37	Min	22.17	22.47	Min	0.47							
Gwinnerstraße			4.18		5.18	5.48		20.18	20.38		22.18	22.48		0.48							
Schäfflestraße			4.20		5.20	5.50		20.20	20.40		22.20	22.50		0.50							
Seckbacher Landstraße			3.22	3.55	4.10	4.25	alle	5.25	5.40	5.48	5.55	alle	20.25	20.35	20.45	alle	22.25	22.40	22.55	alle	0.55
Bornheim Mitte			3.23	3.56	4.11	4.26	15	5.26	5.41	5.49	5.56	8/7	20.26	20.36	20.46	10	22.26	22.41	22.56	15	0.56
Höhenstraße			3.24	3.57	4.12	4.27	Min	5.27	5.42	5.50	5.57	Min	20.27	20.37	20.47	Min	22.27	22.42	22.57	Min	0.57
Merianplatz			3.26	3.59	4.14	4.29		5.29	5.44	5.52	5.59		20.29	20.39	20.49		22.29	22.44	22.59		0.59
Konstablerwache	an		3.28	4.01	4.16	4.31		5.31	5.46	5.54	6.01		20.31	20.41	20.51		22.31	22.46	23.01		1.01
Konstablerwache	ab		3.32	4.01	4.16	4.31		5.31	5.46	5.54	6.01		20.31	20.41	20.51		22.31	22.46	23.01		1.01
Dom/Römer			3.33	4.02	4.17	4.32		5.32	5.47	5.55	6.02		20.32	20.42	20.52		22.32	22.47	23.02		1.02
Willy-Brandt-Platz			3.34	4.03	4.18	4.33		5.33	5.48	5.56	6.03		20.33	20.43	20.53		22.33	22.48	23.03		1.03
Hauptbahnhof			3.36	4.05	4.20	4.35		5.35	5.50	5.58	6.05		20.35	20.45	20.55		22.35	22.50	23.05		1.05
Festhalle/Messe			3.37	4.06	4.21	4.36		5.36	5.51	5.59	6.06		20.36	20.46	20.56		22.36	22.51	23.06		1.06
Bockenheimer Warte			3.39	4.08	4.23	4.38		5.38	5.53	6.01	6.08		20.38	20.48	20.58		22.38	22.53	23.08		1.08

Montag-Freitag (Sommerferien)

Verkehrsbeschränkung	NV	NV
Seckbacher Landstraße	1.22	alle 2.52
Bornheim Mitte	1.23	30 2.53
Höhenstraße	1.24	Min 2.54
Merianplatz	1.26	2.56
Konstablerwache	an	1.28 2.58
Konstablerwache	ab	1.32 3.02
Dom/Römer	1.33	3.03
Willy-Brandt-Platz	1.34	3.04
Hauptbahnhof	1.36	3.06
Festhalle/Messe	1.37	3.07
Bockenheimer Warte	1.39	3.09

NV = nur Nächte Fr/Sa und vor Feiertagen

Am 24. und 31.12. Verkehr wie Samstag
Sommerferien: 24.07.-01.09.2023
Linie verkehrt am 19.05. und 09.06.2023 wie in den Sommerferien

Samstag

Enkheim		4.14	alle	8.14		8.44	8.54	alle	11.14	11.29	alle	18.44	18.54	19.14	19.24					
Hessen-Center		4.15	30	8.15		8.45	8.55	20	11.15	11.30	15	18.45	18.55	19.15	19.25					
Kruppstraße		4.17	Min	8.17		8.47	8.57	Min	11.17	11.32	Min	18.47	18.57	19.17	19.27					
Gwinnerstraße		4.18		8.18		8.48	8.58		11.18	11.33		18.48	18.58	19.18	19.28					
Schäfflestraße		4.20		8.20		8.50	9.00		11.20	11.35		18.50	19.00	19.20	19.30					
Seckbacher Landstraße		3.22	3.55	4.25	alle	8.25	8.35	8.45	8.55	9.05	alle	11.25	11.33	11.40	alle	18.55	19.05	19.15	19.25	19.35
Bornheim Mitte		3.23	3.56	4.26	15	8.26	8.36	8.46	8.56	9.06	10	11.26	11.34	11.41	8/7	18.56	19.06	19.16	19.26	19.36
Höhenstraße		3.24	3.57	4.27	Min	8.27	8.37	8.47	8.57	9.07	Min	11.27	11.35	11.42	Min	18.57	19.07	19.17	19.27	19.37
Merianplatz		3.26	3.59	4.29		8.29	8.39	8.49	8.59	9.09		11.29	11.37	11.44		18.59	19.09	19.19	19.29	19.39
Konstablerwache	an	3.28	4.01	4.31		8.31	8.41	8.51	9.01	9.11		11.31	11.39	11.46		19.01	19.11	19.21	19.31	19.41
Konstablerwache	ab	3.32	4.01	4.31		8.31	8.41	8.51	9.01	9.11		11.31	11.39	11.46		19.01	19.11	19.21	19.31	19.41
Dom/Römer		3.33	4.02	4.32		8.32	8.42	8.52	9.02	9.12		11.32	11.40	11.47		19.02	19.12	19.22	19.32	19.42
Willy-Brandt-Platz		3.34	4.03	4.33		8.33	8.43	8.53	9.03	9.13		11.33	11.41	11.48		19.03	19.13	19.23	19.33	19.43
Hauptbahnhof		3.36	4.05	4.35		8.35	8.45	8.55	9.05	9.15		11.35	11.43	11.50		19.05	19.15	19.25	19.35	19.45
Festhalle/Messe		3.37	4.06	4.36		8.36	8.46	8.56	9.06	9.16		11.36	11.44	11.51		19.06	19.16	19.26	19.36	19.46
Bockenheimer Warte		3.39	4.08	4.38		8.38	8.48	8.58	9.08	9.18		11.38	11.46	11.53		19.08	19.18	19.28	19.38	19.48

Samstag

Enkheim		19.34	alle	22.14	22.44	alle	0.44													
Hessen-Center		19.35	20	22.15	22.45	30	0.45													
Kruppstraße		19.37	Min	22.17	22.47	Min	0.47													
Gwinnerstraße		19.38		22.18	22.48		0.48													
Schäfflestraße		19.40		22.20	22.50		0.50													
Seckbacher Landstraße		19.45	alle	22.25	22.40	22.55	alle	0.55	1.22	alle	2.52									
Bornheim Mitte		19.46	10	22.26	22.41	22.56	15	0.56	1.23	30	2.53									
Höhenstraße		19.47	Min	22.27	22.42	22.57	Min	0.57	1.24	Min	2.54									
Merianplatz		19.49		22.29	22.44	22.59		0.59	1.26		2.56									
Konstablerwache	an	19.51		22.31	22.46	23.01		1.01	1.28		2.58									
Konstablerwache	ab	19.51		22.31	22.46	23.01		1.01	1.32		3.02									
Dom/Römer		19.52		22.32	22.47	23.02		1.02	1.33		3.03									
Willy-Brandt-Platz		19.53		22.33	22.48	23.03		1.03	1.34		3.04									
Hauptbahnhof		19.55		22.35	22.50	23.05		1.05	1.36		3.06									
Festhalle/Messe		19.56		22.36	22.51	23.06		1.06	1.37		3.07									
Bockenheimer Warte		19.58		22.38	22.53	23.08		1.08	1.39		3.09									

Sonn- und Feiertag

Enkheim		4.14	alle	6.14	6.44	alle	10.14		10.44	10.54	alle	22.14	22.44	alle	0.44				
Hessen-Center		4.15	30	6.15	6.45	30	10.15		10.45	10.55	20	22.15	22.45	30	0.45				
Kruppstraße		4.17	Min	6.17	6.47	Min	10.17		10.47	10.57	Min	22.17	22.47	Min	0.47				
Gwinnerstraße		4.18		6.18	6.48		10.18		10.48	10.58		22.18	22.48		0.48				
Schäfflestraße		4.20		6.20	6.50		10.20		10.50	11.00		22.20	22.50		0.50				
Seckbacher Landstraße		3.22	3.55	4.25	6.25	6.40	6.55	alle	10.25	10.35	10.45	10.55	11.05	alle	22.25	22.40	22.55	alle	0.55
Bornheim Mitte		3.23	3.56	4.26	6.26	6.41	6.56	15	10.26	10.36	10.46	10.56	11.06	10	22.26	22.41	22.56	15	0.56
Höhenstraße		3.24	3.57	4.27	6.27	6.42	6.57	Min	10.27	10.37	10.47	10.57	11.07	Min	22.27	22.42	22.57	Min	0.57
Merianplatz		3.26	3.59	4.29	6.29	6.44	6.59		10.29	10.39	10.49	10.59	11.09		22.29	22.44	22.59		0.59
Konstablerwache	an	3.28	4.01	4.31	6.31	6.46	7.01		10.31	10.41	10.51	11.01	11.11		22.31	22.46	23.01		1.01
Konstablerwache	ab	3.32	4.01	4.31	6.31	6.46	7.01		10.31	10.41	10.51	11.01	11.11		22.31	22.46	23.01		1.01
Dom/Römer		3.33	4.02	4.32	6.32	6.47	7.02		10.32	10.42	10.52	11.02	11.12		22.32	22.47	23.02		1.02
Willy-Brandt-Platz		3.34	4.03	4.33	6.33	6.48	7.03		10.33	10.43	10.53	11.03	11.13		22.33	22.48	23.03		1.03
Hauptbahnhof		3.36	4.05	4.35	6.35	6.50	7.05		10.35	10.45	10.55	11.05	11.15		22.35	22.50	23.05		1.05
Festhalle/Messe		3.37	4.06	4.36	6.36	6.51	7.06		10.36	10.46	10.56	11.06	11.16		22.36	22.51	23.06		1.06
Bockenheimer Warte		3.39	4.08	4.38	6.38	6.53	7.08		10.38	10.48	10.58	11.08	11.18		22.38	22.53	23.08		1.08

Sonn- und Feiertag

Verkehrsbeschränkung	NVS	NVS
Seckbacher Landstraße	1.22	alle 2.52
Bornheim Mitte	1.23	30 2.53
Höhenstraße	1.24	Min 2.54
Merianplatz	1.26	2.56
Konstablerwache	an 1.28	2.58
Konstablerwache	ab 1.32	3.02
Dom/Römer	1.33	3.03
Willy-Brandt-Platz	1.34	3.04
Hauptbahnhof	1.36	3.06
Festhalle/Messe	1.37	3.07
Bockenheimer Warte	1.39	3.09

NVS = nur in Nächten vor Samstag, Sonn- und Feiertag

Am 24. und 31.12. Verkehr wie Samstag
Sommerferien: 24.07.-01.09.2023
Linie verkehrt am 19.05. und 09.06.2023 wie in den Sommerferien

Samstag

Hauptbahnhof	2.31
Willy-Brandt-Platz	2.32
Dom/Römer	2.33
Konstablerwache	2.35
Musterschule	2.37
Glauburgstraße	2.38
Deutsche Nationalbibliothek	2.40
Hauptfriedhof	2.42
Marbachweg/Sozialzentrum	2.44
Gießener Straße	2.45
Theobald-Ziegler-Straße	2.47
Ronneburgstraße	2.48
Sigmund-Freud-Straße	2.49
Preungesheim	2.51

Sonn- und Feiertag

Hauptbahnhof	3.01	3.31	3.58	alle	6.28	6.58	alle	8.58	9.13	alle	10.13	10.28	10.43	10.58
Willy-Brandt-Platz	3.02	3.32	3.59	30	6.29	6.59	15	8.59	9.14	15	10.14	10.29	10.44	10.59
Dom/Römer	3.03	3.33	4.00	Min	6.30	7.00	Min	9.00	9.15	Min	10.15	10.30	10.45	11.00
Konstablerwache	3.05	3.35	4.02		6.32	6.47	7.02	9.02	9.17		10.17	10.25	10.32	10.47
Musterschule	3.07	3.37	4.04		6.34	6.49	7.04	9.04	9.19		10.19	10.27	10.34	10.49
Glauburgstraße	3.08	3.38	4.05		6.35	6.50	7.05	9.05	9.21		10.21	10.29	10.36	10.51
Deutsche Nationalbibliothek	3.10	3.40	4.07		6.37	6.52	7.07	9.07	9.23		10.23	10.31	10.38	10.53
Hauptfriedhof	3.12	3.42	4.09		6.39	6.54	7.09	9.09	9.25		10.25	10.33	10.40	10.55
Marbachweg/Sozialzentrum	3.14	3.44	4.11		6.41	6.56	7.11	9.11	9.27		10.27	10.35	10.42	10.57
Gießener Straße	3.15	3.45	4.12		6.42	6.57	7.12	9.12	9.28		10.28	10.36	10.43	10.58
Theobald-Ziegler-Straße	3.17	3.47	4.14		6.44	6.59	7.14	9.14	9.30		10.30	10.38	10.45	11.00
Ronneburgstraße	3.18	3.48	4.15		6.45	7.00	7.15	9.15	9.31		10.31	10.39	10.46	11.01
Sigmund-Freud-Straße	3.19	3.49	4.16		6.46	7.01	7.16	9.16	9.32		10.32	10.40	10.47	11.02
Preungesheim	3.21	3.51	4.18		6.48	7.03	7.18	9.18	9.34		10.34	10.42	10.49	11.04

Sonn- und Feiertag

Verkehrsbeschränkung														NVS		NVS	
Hauptbahnhof	11.10	alle	21.00	21.10	alle	22.50	22.58	alle	0.28	0.58	1.31	2.01	2.31				
Willy-Brandt-Platz	11.11	10	21.01	21.11	10	22.51	22.59	15	0.29	0.59	1.32	2.02	2.32				
Dom/Römer	11.12	Min	21.02	21.12	Min	22.52	23.00	Min	0.30	1.00	1.33	2.03	2.33				
Konstablerwache	11.14		21.04	21.14		22.54	23.02		0.32	1.02	1.35	2.05	2.35				
Musterschule	11.16		21.06	21.16		22.56	23.04		0.34	1.04	1.37	2.07	2.37				
Glauburgstraße	11.18		21.08	21.17		22.57	23.05		0.35	1.05	1.38	2.08	2.38				
Deutsche Nationalbibliothek	11.20		21.10	21.19		22.59	23.07		0.37	1.07	1.40	2.10	2.40				
Hauptfriedhof	11.22		21.12	21.21		23.01	23.09		0.39	1.09	1.42	2.12	2.42				
Marbachweg/Sozialzentrum	11.24		21.14	21.23		23.03	23.11		0.41	1.11	1.44	2.14	2.44				
Gießener Straße	11.25		21.15	21.24		23.04	23.12		0.42	1.12	1.45	2.15	2.45				
Theobald-Ziegler-Straße	11.27		21.17	21.26		23.06	23.14		0.44	1.14	1.47	2.17	2.47				
Ronneburgstraße	11.28		21.18	21.27		23.07	23.15		0.45	1.15	1.48	2.18	2.48				
Sigmund-Freud-Straße	11.29		21.19	21.28		23.08	23.16		0.46	1.16	1.49	2.19	2.49				
Preungesheim	11.31		21.21	21.30		23.10	23.18		0.48	1.18	1.51	2.21	2.51				

NVS = nur in Nächten vor Samstag, Sonn- und Feiertag

Am 24. und 31.12. Verkehr wie Samstag
Sommerferien: 24.07.-01.09.2023
Linie verkehrt am 19.05. und 09.06.2023 wie in den Sommerferien

Montag-Freitag (nicht Sommerferien)

Seckbacher Landstraße	3.39		4.35		5.13	5.28	5.42	5.48					6.05				
Bornheim Mitte	3.40		4.36		5.14	5.29	5.43	5.49					6.06				
Höhenstraße	3.41		4.37		5.15	5.30	5.44	5.50					6.07				
Merianplatz	3.43		4.39		5.17	5.32	5.46	5.52					6.09				
Konstablerwache	3.45		4.41		5.19	5.34	5.48	5.54					6.11				
Preungesheim		3.42	4.12	4.42	4.57	5.12	5.27		5.42	5.49		5.57	6.03	6.10	6.18		
Sigmund-Freud-Straße		3.43	4.13	4.43	4.58	5.13	5.28		5.43	5.50		5.58	6.04	6.11	6.19		
Ronneburgstraße		3.44	4.14	4.44	4.59	5.14	5.29		5.44	5.51		5.59	6.05	6.12	6.20		
Theobald-Ziegler-Straße		3.45	4.15	4.45	5.00	5.15	5.30		5.45	5.52		6.00	6.06	6.13	6.21		
Gießener Straße		3.46	4.16	4.46	5.01	5.16	5.31		5.46	5.53		6.01	6.07	6.14	6.22		
Marbachweg/Sozialzentrum		3.48	4.18	4.48	5.03	5.18	5.33		5.48	5.55		6.03	6.09	6.16	6.24		
Hauptfriedhof		3.50	4.20	4.50	5.05	5.20	5.35		5.50	5.57		6.05	6.12	6.19	6.27		
Deutsche Nationalbibliothek		3.52	4.22	4.52	5.07	5.22	5.37		5.52	5.59		6.07	6.14	6.21	6.29		
Glauburgstraße		3.54	4.24	4.54	5.09	5.24	5.39		5.54	6.01		6.09	6.16	6.23	6.31		
Musterschule		3.55	4.25	4.55	5.10	5.25	5.40		5.55	6.02		6.10	6.17	6.24	6.32		
Konstablerwache		3.58	4.28	4.58	5.13	5.28	5.43		5.58	6.05		6.13	6.20	6.27	6.35		
Dom/Römer	3.46	3.59	4.29	4.59	5.14	5.29	5.44		5.55	5.59	6.06	6.12	6.14	6.21	6.28	6.36	
Willy-Brandt-Platz	3.47	4.00	4.30	5.00	5.15	5.30	5.45		5.56	6.00	6.07	6.13	6.15	6.22	6.29	6.37	
Hauptbahnhof	3.49	4.02	4.32	5.02	5.17	5.32	5.47		5.58	6.02	6.09	6.15	6.17	6.24	6.31	6.39	

Am 24. und 31.12. Verkehr wie Samstag

Sommerferien: 24.07.-01.09.2023

Linie verkehrt am 19.05. und 09.06.2023 wie in den Sommerferien

Samstag

Preungesheim	23.43	23.58	0.13	0.43	1.10	alle	3.10												
Sigmund-Freud-Straße	23.44	23.59	0.14	0.44	1.11	30	3.11												
Ronneburgstraße	23.45	0.00	0.15	0.45	1.12	Min	3.12												
Theobald-Ziegler-Straße	23.46	0.01	0.16	0.46	1.13		3.13												
Gießener Straße	23.47	0.02	0.17	0.47	1.14		3.14												
Marbachweg/Sozialzentrum	23.49	0.04	0.19	0.49	1.16		3.16												
Hauptfriedhof	23.51	0.06	0.21	0.51	1.18		3.18												
Deutsche Nationalbibliothek	23.53	0.08	0.23	0.53	1.20		3.20												
Glauburgstraße	23.54	0.09	0.24	0.54	1.21		3.21												
Musterschule	23.55	0.10	0.25	0.55	1.22		3.22												
Konstablerwache	23.58	0.13	0.28	0.58	1.25		3.25												
Dom/Römer	23.59	0.14	0.29	0.59	1.26		3.26												
Willy-Brandt-Platz	0.00	0.15	0.30	1.00	1.27		3.27												
Hauptbahnhof	0.02	0.17	0.32	1.02	1.29		3.29												

Sonn- und Feiertag

Seckbacher Landstraße	2.44	3.14	3.41				6.34												10.12
Bornheim Mitte	2.45	3.15	3.42				6.35												10.13
Höhenstraße	2.46	3.16	3.43				6.36												10.14
Merianplatz	2.48	3.18	3.45				6.38												10.16
Konstablerwache	2.50	3.20	3.47				6.40												10.18
Preungesheim				3.43	alle	6.13	6.43	alle	8.58	9.12	alle	10.12	10.27	10.40	alle	20.50			
Sigmund-Freud-Straße				3.44	30	6.14	6.44	15	8.59	9.13	15	10.13	10.28	10.41	10	20.51			
Ronneburgstraße				3.45	Min	6.15	6.45	Min	9.00	9.14	Min	10.14	10.29	10.42	Min	20.52			
Theobald-Ziegler-Straße				3.46		6.16	6.46		9.01	9.15		10.15	10.30	10.43		20.53			
Gießener Straße				3.47		6.17	6.47		9.02	9.16		10.16	10.31	10.44		20.54			
Marbachweg/Sozialzentrum				3.49		6.19	6.49		9.04	9.18		10.18	10.33	10.46		20.56			
Hauptfriedhof				3.51		6.21	6.51		9.06	9.20		10.20	10.35	10.48		20.58			
Deutsche Nationalbibliothek				3.53		6.23	6.53		9.08	9.22		10.22	10.37	10.50		21.00			
Glauburgstraße				3.54		6.24	6.54		9.09	9.24		10.24	10.39	10.52		21.02			
Musterschule				3.55		6.25	6.55		9.10	9.25		10.25	10.40	10.53		21.03			
Konstablerwache				3.58		6.28	6.58		9.13	9.28		10.28	10.43	10.56		21.06			
Dom/Römer	2.51	3.21	3.48	3.59		6.29	6.59		9.14	9.29		10.29	10.44	10.57		21.07			
Willy-Brandt-Platz	2.52	3.22	3.49	4.00		6.30	7.00		9.15	9.30		10.30	10.45	10.58		21.08			
Hauptbahnhof	2.54	3.24	3.51	4.02		6.32	7.02		9.17	9.32		10.32	10.47	11.00		21.10			

Sonn- und Feiertag

	Verkehrsbeschränkung																		
Preungesheim	21.01	alle	22.21	22.28	alle	23.28	23.43	23.58	0.13	0.43	1.10	NVS	alle	NVS					
Sigmund-Freud-Straße	21.02	10	22.22	22.29	15/5/10	23.29	23.44	23.59	0.14	0.44	1.11	30	30	3.11					
Ronneburgstraße	21.03	Min	22.23	22.30	Min	23.30	23.45	0.00	0.15	0.45	1.12	Min	Min	3.12					
Theobald-Ziegler-Straße	21.04		22.24	22.31		23.31	23.46	0.01	0.16	0.46	1.13			3.13					
Gießener Straße	21.05		22.25	22.32		23.32	23.47	0.02	0.17	0.47	1.14			3.14					
Marbachweg/Sozialzentrum	21.07		22.27	22.34		23.34	23.49	0.04	0.19	0.49	1.16			3.16					
Hauptfriedhof	21.09		22.29	22.36		23.36	23.51	0.06	0.21	0.51	1.18			3.18					
Deutsche Nationalbibliothek	21.11		22.31	22.38		23.38	23.53	0.08	0.23	0.53	1.20			3.20					
Glauburgstraße	21.12		22.32	22.39		23.39	23.54	0.09	0.24	0.54	1.21			3.21					
Musterschule	21.13		22.33	22.40		23.40	23.55	0.10	0.25	0.55	1.22			3.22					
Konstablerwache	21.16		22.36	22.43		23.43	23.58	0.13	0.28	0.58	1.25			3.25					
Dom/Römer	21.17		22.37	22.44		23.44	23.59	0.14	0.29	0.59	1.26			3.26					
Willy-Brandt-Platz	21.18		22.38	22.45		23.45	0.00	0.15	0.30	1.00	1.27			3.27					
Hauptbahnhof	21.20		22.40	22.47		23.47	0.02	0.17	0.32	1.02	1.29			3.29					

NVS = nur in Nächten vor Samstag, Sonn- und Feiertag

Am 24. und 31.12. Verkehr wie Samstag

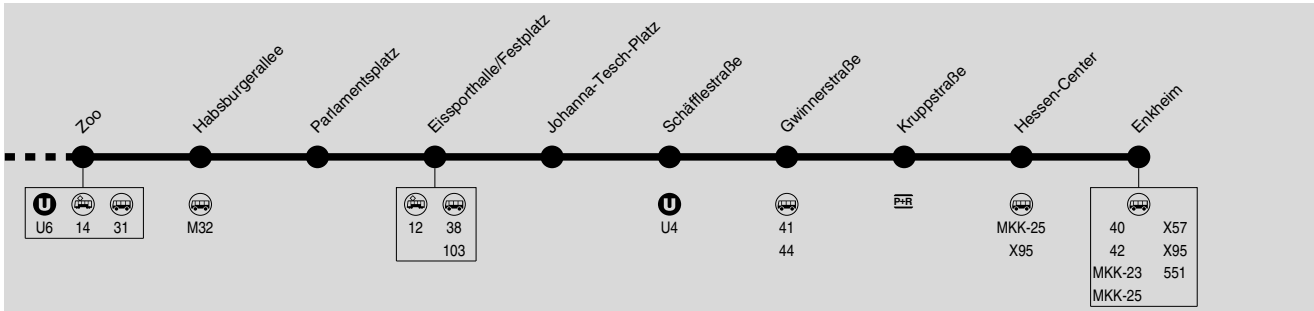
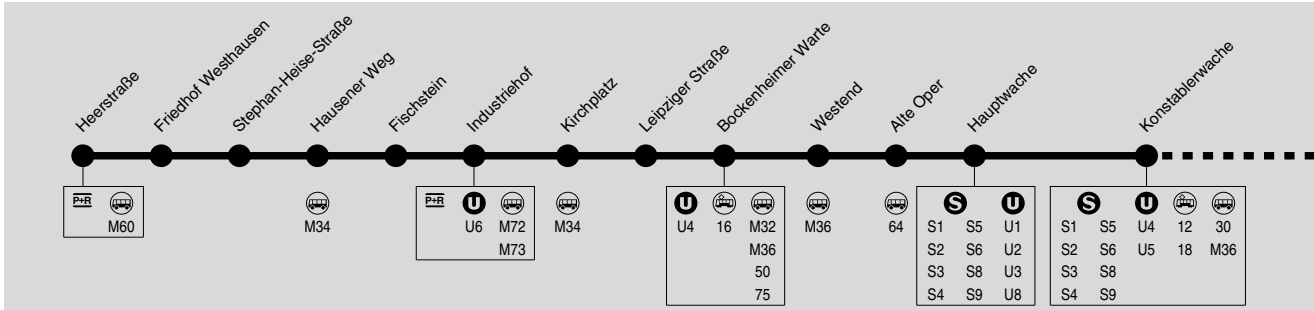
Samstag

Ostbahnhof	1.00
Zoo	1.01

Sonn- und Feiertag

Johanna-Tesch-Platz	3.38			8.23			8.48													
Eissporthalle/Festplatz	3.40			8.25			8.50													
Parlamentsplatz	3.41			8.26			8.51													
Habsburgerallee	3.42			8.27			8.52													
Zoo	3.44			8.29			8.54													
Ostbahnhof		4.13	alle	8.13			8.43			8.58	alle	10.58	11.09	alle	20.59	21.13	alle	0.13	0.43	1.00
Zoo		4.14	30	8.14			8.44			8.59	15	10.59	11.10	10	21.00	21.14	15	0.14	0.44	1.01
Konstablerwache	3.45	4.15	Min	8.15	8.30	8.45	8.55	9.00	Min	11.00	11.11	Min	21.01	21.15	Min	0.15	0.45			
Hauptwache	3.47	4.17		8.17	8.32	8.47	8.57	9.02		11.02	11.13		21.03	21.17		0.17	0.47			
Alte Oper	3.48	4.18		8.18	8.33	8.48	8.58	9.03		11.03	11.14		21.04	21.18		0.18	0.48			
Westend	3.50	4.20		8.20	8.35	8.50	9.00	9.05		11.05	11.16		21.06	21.20		0.20	0.50			
Bockenheimer Warte	3.51	4.21		8.21	8.36	8.51	9.01	9.06		11.06	11.17		21.07	21.21		0.21	0.51			
Leipziger Straße	3.52	4.22		8.22	8.37	8.52	9.02	9.07		11.07	11.18		21.08	21.22		0.22	0.52			
Kirchplatz	3.54	4.24		8.24	8.39	8.54	9.04	9.09		11.09	11.20		21.10	21.24		0.24	0.54			
Industrieof	3.55	4.25		8.25	8.40	8.55	9.05	9.10		11.10	11.21		21.11	21.25		0.25	0.55			
Große Nelkenstraße	3.56	4.26		8.26	8.41	8.56	9.06	9.11		11.11	11.22		21.12	21.26		0.26	0.56			
Hausen	3.59	4.29		8.29	8.44	8.59	9.09	9.14		11.14	11.25		21.15	21.29		0.29	0.59			

Am 24. und 31.12. Verkehr wie Samstag



Montag - Freitag

Heerstraße		3.37	4.07	4.37	alle	6.07	6.22	6.35	alle	9.05	9.13	9.20	9.28	9.35	9.44			
Friedhof Westhausen		3.38	4.08	4.38	15	6.08	6.23	6.36	8/7	9.06	9.14	9.21	9.29	9.36	9.45			
Stephan-Heise-Straße		3.39	4.09	4.39	Min	6.09	6.24	6.37	Min	9.07	9.15	9.22	9.30	9.37	9.46			
Hausener Weg		3.41	4.11	4.41		6.11	6.26	6.39		9.09	9.17	9.24	9.32	9.39	9.48			
Fischstein		3.42	4.12	4.42		6.12	6.27	6.40		9.10	9.18	9.25	9.33	9.40	9.49			
Industriefhof		3.44	4.14	4.44		6.14	6.29	6.42		9.12	9.20	9.27	9.35	9.42	9.51			
Kirchplatz		3.45	4.15	4.45		6.15	6.30	6.43		9.13	9.21	9.28	9.36	9.43	9.52			
Leipziger Straße		3.46	4.16	4.46		6.16	6.31	6.44		9.14	9.22	9.29	9.37	9.44	9.53			
Bockenheimer Warte	an	3.47	4.17	4.47		6.17	6.32	6.45		9.15	9.23	9.30	9.38	9.45	9.54			
Bockenheimer Warte	ab	3.49	4.19	4.49		6.19	6.34	6.45		9.15	9.23	9.30	9.38	9.45	9.54			
Westend		3.51	4.21	4.51		6.21	6.36	6.47		9.17	9.25	9.32	9.40	9.47	9.56			
Alte Oper		3.52	4.22	4.52		6.22	6.37	6.48		9.18	9.26	9.33	9.41	9.48	9.57			
Hauptwache		3.53	4.23	4.53		6.23	6.38	6.49		9.19	9.27	9.34	9.42	9.49	9.58			
Konstablerwache	an	3.55	4.25	4.55		6.25	6.40	6.51		9.21	9.29	9.36	9.44	9.51	10.00			
Konstablerwache	ab	3.55	4.25	4.55		6.25	6.40	6.51		9.21	9.29	9.36	9.44	9.51	10.00			
Zoo		3.56	4.26	4.56		6.26	6.41	6.52		9.22	9.30	9.37	9.45	9.52	10.01			
Habsburgerallee		3.58	4.28	4.58		6.28	6.43	6.54		9.24	9.32	9.39	9.47	9.54	10.03			
Parlamentsplatz		3.59	4.29	4.59		6.29	6.44	6.55		9.25	9.33	9.40	9.48	9.55	10.04			
Eissporthalle/Festplatz	an	4.00	4.30	5.00		6.30	6.45	6.56		9.26	9.34	9.41	9.49	9.56	10.05			
Eissporthalle/Festplatz	ab	4.00	4.30	5.00		6.30	6.47	6.56		9.26	9.34	9.41	9.49	9.56	10.05			
Johanna-Tesch-Platz		4.02	4.32	5.02		6.32	6.49	6.58		9.28	9.36	9.46	9.51	9.58	10.07			
Schäftestraße		2.33	3.03	3.33	4.03	4.33	4.52	5.03	6.33	6.44	6.50	6.59	9.29	9.37	9.47	9.52	9.59	10.08
Gwinnerstraße		2.35	3.05	3.35	4.05	4.35	4.54	5.05	6.35	6.46	6.52	7.01	9.31	9.39	9.49	9.54	10.01	10.10
Kruppstraße		2.36	3.06	3.36	4.06	4.36	4.55	5.06	6.36	6.47	6.53	7.02	9.32	9.40	9.50	9.55	10.02	10.11
Hessen-Center		2.37	3.07	3.37	4.07	4.37	4.56	5.07	6.37	6.48	6.54	7.03	9.33	9.41	9.51	9.56	10.03	10.12
Enkheim		2.39	3.09	3.39	4.09	4.39	4.58	5.09	6.39	6.50	6.56	7.05	9.35	9.43	9.53	9.58	10.05	10.14

Montag - Freitag

Heerstraße	9.54	10.04	10.06	10.14	alle	14.44	14.54	15.04	15.13	alle	18.13	18.20	18.28	18.35	18.44	18.54	19.04	19.06
Friedhof Westhausen	9.55	10.05	10.07	10.15	10	14.45	14.55	15.05	15.14	7/8	18.14	18.21	18.29	18.36	18.45	18.55	19.05	19.07
Stephan-Heise-Straße	9.56	10.06	10.08	10.16	Min	14.46	14.56	15.06	15.15	Min	18.15	18.22	18.30	18.37	18.46	18.56	19.06	19.08
Hausener Weg	9.58	10.08	10.10	10.18		14.48	14.58	15.08	15.17		18.17	18.24	18.32	18.39	18.48	18.58	19.08	19.10
Fischstein	9.59	10.09	10.11	10.19		14.49	14.59	15.09	15.18		18.18	18.25	18.33	18.40	18.49	18.59	19.09	19.11
Industriefhof	10.01	10.11	10.13	10.21		14.51	15.01	15.11	15.20		18.20	18.27	18.35	18.42	18.51	19.01	19.11	19.13
Kirchplatz	10.02	10.12	10.14	10.22		14.52	15.02	15.12	15.21		18.21	18.28	18.36	18.43	18.52	19.02	19.12	19.14
Leipziger Straße	10.03	10.13	10.15	10.23		14.53	15.03	15.13	15.22		18.22	18.29	18.37	18.44	18.53	19.03	19.13	19.15
Bockenheimer Warte	an	10.04	10.14	10.16	10.24	14.54	15.04	15.14	15.23	18.23	18.30	18.38	18.45	18.54	19.04	19.14	19.16	
Bockenheimer Warte	ab	10.04	10.14	10.16	10.24	14.54	15.04	15.14	15.23	18.23	18.30	18.38	18.45	18.54	19.04	19.14	19.16	
Westend	10.06	10.16	10.18	10.26		14.56	15.06	15.16	15.25	18.25	18.32	18.40	18.47	18.56	19.06	19.16	19.18	
Alte Oper	10.07	10.17	10.19	10.27		14.57	15.07	15.17	15.26	18.26	18.33	18.41	18.48	18.57	19.07	19.17	19.19	
Hauptwache	10.08	10.18	10.20	10.28		14.58	15.08	15.18	15.27	18.27	18.34	18.42	18.49	18.58	19.08	19.18	19.20	
Konstablerwache	an	10.10	10.20	10.22	10.30	15.00	15.10	15.20	15.29	18.29	18.36	18.44	18.51	19.00	19.10	19.20	19.22	
Konstablerwache	ab	10.10	10.20	10.22	10.30	15.00	15.10	15.20	15.29	18.29	18.36	18.44	18.51	19.00	19.10	19.20	19.22	
Zoo	10.11	10.21	10.23	10.31		15.01	15.11	15.21	15.30	18.30	18.37	18.45	18.52	19.01	19.11	19.21	19.23	
Habsburgerallee	10.13	10.23	10.25	10.33		15.03	15.13	15.23	15.32	18.32	18.39	18.47	18.54	19.03	19.13	19.23	19.25	
Parlamentsplatz	10.14	10.24	10.26	10.34		15.04	15.14	15.24	15.33	18.33	18.40	18.48	18.55	19.04	19.14	19.24	19.26	
Eissporthalle/Festplatz	an	10.15	10.25	10.27	10.35	15.05	15.15	15.25	15.34	18.34	18.41	18.49	18.56	19.05	19.15	19.25	19.27	
Eissporthalle/Festplatz	ab	10.15	10.25	10.27	10.35	15.05	15.17	15.25	15.34	18.34	18.44	18.49	18.56	19.05	19.15	19.25	19.27	
Johanna-Tesch-Platz	10.17	10.27	10.29	10.37		15.07	15.17	15.27	15.36	18.36	18.46	18.51	18.58	19.07	19.17	19.27	19.29	
Schäftestraße	10.18	10.28		10.38		15.08	15.14	15.20	15.28	18.37	18.47	18.52	18.59	19.08	19.18	19.28		
Gwinnerstraße	10.20	10.30	10.40			15.10	15.16	15.22	15.30	18.39	18.49	18.54	19.01	19.10	19.20	19.30		
Kruppstraße	10.21	10.31	10.41			15.11	15.17	15.23	15.31	18.40	18.50	18.55	19.02	19.11	19.21	19.31		
Hessen-Center	10.22	10.32	10.42			15.12	15.18	15.24	15.32	18.41	18.51	18.56	19.03	19.12	19.22	19.32		
Enkheim	10.24	10.34	10.44			15.14	15.20	15.26	15.34	18.43	18.53	18.58	19.05	19.14	19.24	19.34		

Am 24. und 31.12. Verkehr wie Samstag

Samstag

Table with 12 columns (stop names and times) for Saturday. Rows include Heerstraße, Friedhof Westhausen, Stephan-Heise-Straße, Hausener Weg, Fischstein, Industriefhof, Kirchplatz, Leipziger Straße, Bockenheimer Warte, Bockenheimer Warte Westend, Alte Oper, Hauptwache, Konstablerwache, Zoo, Habsburgerallee, Parlamentsplatz, Eissporthalle/Festplatz, Johanna-Tesch-Platz, Schäfflestraße, Gwinnerstraße, Kruppstraße, Hessen-Center, and Enkheim.

Sonn- und Feiertag

Table with 12 columns (stop names and times) for Sunday and public holidays. Rows include Heerstraße, Friedhof Westhausen, Stephan-Heise-Straße, Hausener Weg, Fischstein, Industriefhof, Kirchplatz, Leipziger Straße, Bockenheimer Warte, Bockenheimer Warte Westend, Alte Oper, Hauptwache, Konstablerwache, Zoo, Habsburgerallee, Parlamentsplatz, Eissporthalle/Festplatz, Johanna-Tesch-Platz, Schäfflestraße, Gwinnerstraße, Kruppstraße, Hessen-Center, and Enkheim.

Sonn- und Feiertag

Table with 12 columns (stop names and times) for Sunday and public holidays with vehicle restrictions. Rows include Heerstraße, Friedhof Westhausen, Stephan-Heise-Straße, Hausener Weg, Fischstein, Industriefhof, Kirchplatz, Leipziger Straße, Bockenheimer Warte, Bockenheimer Warte Westend, Alte Oper, Hauptwache, Konstablerwache, Zoo, Habsburgerallee, Parlamentsplatz, Eissporthalle/Festplatz, Johanna-Tesch-Platz, Schäfflestraße, Gwinnerstraße, Kruppstraße, Hessen-Center, and Enkheim.

NVS = nur in Nächten vor Samstag, Sonn- und Feiertag

nNVS = nicht in Nächten vor Samstag, Sonn- und Feiertag

Am 24. und 31.12. Verkehr wie Samstag

Sonn- und Feiertag

Verkehrsbeschränkung										NVS	NVS	NVS
Enkheim	21.21	21.36	21.51	22.06	22.21	alle	23.51	0.21	0.51	1.14	1.44	2.14
Hessen-Center	21.22	21.37	21.52	22.07	22.22	15	23.52	0.22	0.52	1.15	1.45	2.15
Kruppstraße	21.24	21.39	21.54	22.09	22.24	Min	23.54	0.24	0.54	1.17	1.47	2.17
Gwinnerstraße	21.25	21.40	21.55	22.10	22.25		23.55	0.25	0.55	1.18	1.48	2.18
Schäfflestraße	21.27	21.42	21.57	22.12	22.27		23.57	0.27	0.57	1.20	1.50	2.20
Johanna-Tesch-Platz	21.28	21.43	21.58	22.13	22.28		23.58	0.28	0.58	1.21	1.51	2.21
Eissporthalle/Festplatz	21.30	21.45	22.00	22.15	22.30		0.00	0.30	1.00	1.23	1.53	2.23
Parlamentsplatz	21.31	21.46	22.01	22.16	22.31		0.01	0.31	1.01	1.24	1.54	2.24
Habsburgerallee	21.32	21.47	22.02	22.17	22.32		0.02	0.32	1.02	1.25	1.55	2.25
Zoo	21.34	21.49	22.04	22.19	22.34		0.04	0.34	1.04	1.27	1.57	2.27
Konstablerwache an	21.35	21.50	22.05	22.20	22.35		0.05	0.35	1.05	1.28	1.58	2.28
Konstablerwache ab	21.35	21.50	22.05	22.20	22.35		0.05	0.35	1.05	1.32	2.02	2.32
Hauptwache	21.37	21.52	22.07	22.22	22.37		0.07	0.37	1.07	1.34	2.04	2.34
Alte Oper	21.38	21.53	22.08	22.23	22.38		0.08	0.38	1.08	1.35	2.05	2.35
Westend	21.40	21.55	22.10	22.25	22.40		0.10	0.40	1.10	1.37	2.07	2.37
Bockenheimer Warte an	21.41	21.56	22.11	22.26	22.41		0.11	0.41	1.11	1.38	2.08	2.38
Bockenheimer Warte ab	21.43	21.56	22.13	22.26	22.43		0.13	0.43	1.13	1.44	2.14	2.44
Leipziger Straße	21.44	21.57	22.14	22.27	22.44		0.14	0.44	1.14	1.45	2.15	2.45
Kirchplatz	21.46	21.59	22.16	22.29	22.46		0.16	0.46	1.16	1.47	2.17	2.47
Industriehof	21.47	22.00	22.17	22.30	22.47		0.17	0.47	1.17	1.48	2.18	2.48
Fischstein	21.48	22.01	22.18	22.31	22.48		0.18	0.48	1.18	1.49	2.19	2.49
Hausener Weg	21.50	22.03	22.20	22.33	22.50		0.20	0.50	1.20	1.51	2.21	2.51
Stephan-Heise-Straße	21.52	22.05	22.22	22.35	22.52		0.22	0.52	1.22	1.53	2.23	2.53
Friedhof Westhausen	21.53	22.06	22.23	22.36	22.53		0.23	0.53	1.23	1.54	2.24	2.54
Heerstraße	21.55	22.08	22.25	22.38	22.55		0.25	0.55	1.25	1.56	2.26	2.56

NVS = nur in Nächten vor Samstag, Sonn- und Feiertag



U8

(Nieder-Eschbach →) Riedberg → Niederursel → Heddernheim → Hauptwache → Südbahnhof



RMV-Servicetelefon: 069 / 24 24 80 24

Am 24.12. und 31.12. Verkehr wie Samstag.

Montag - Freitag

Table with columns: Verkehrsbeschränkung, times (20.27-22.00), alle/Min, nNV, NV, nNV. Includes stations like Riedberg, Uni Campus Riedberg, Niederursel, etc.

Montag - Freitag

Table with columns: Verkehrsbeschränkung, NV, NV, NV, NV, NV, NV, NV. Includes stations like Nieder-Eschbach, Bonames Mitte, Kalbach, etc.

Samstag

Table with columns: Verkehrsbeschränkung, times (3.36-10.06). Includes stations like Nieder-Eschbach, Bonames Mitte, Kalbach, etc.

NV = nur Nächte Fr/Sa und vor Feiertagen

nNV = nicht Nächte Fr/Sa und nicht vor Feiertagen

Am 24.12. und 31.12. Verkehr wie Samstag.

Samstag

Table with 17 columns for departure times and 17 rows for stations from Riedberg to Südbahnhof.

Samstag

Table with 17 columns for departure times and 17 rows for stations, including a 'Verkehrsbeschränkung' section.

Sonn- und Feiertag

Table with 17 columns for departure times and 17 rows for stations from Nieder-Eschbach to Südbahnhof.

Si = nur 31.12.

nSi = nicht 31.12.

Am 24.12. und 31.12. Verkehr wie Samstag.

Sonn- und Feiertag

Verkehrsbeschränkung	nNVS	NVS	nNVS	NVS	NVS	NVS	NVS	NVS	NVS	NVS	NVS			
Nieder-Eschbach							2.06		2.36		3.06			
Bonames Mitte							2.09		2.39		3.09			
Kalbach							2.10		2.40		3.10			
Riedberg	0.04	0.19	0.34	0.49	1.04	1.14	1.34	1.44	2.14	2.44	3.14			
Uni Campus Riedberg	0.05	0.20	0.35	0.50	1.05	1.15	1.35	1.45	2.15	2.45	3.15			
Niederursel	0.08	0.23	0.38	0.53	1.08	1.18	1.38	1.48	2.18	2.48	3.18			
Wiesenu	0.09	0.24	0.39	0.54	1.09	1.19	1.39	1.49	2.19	2.49	3.19			
Zeilweg	0.11	0.26	0.41	0.56	1.11	1.21	1.41	1.51	2.21	2.51	3.21			
Heddernheim	0.13	0.28	0.43	0.58	1.13	1.23	1.43	1.53	2.08	2.23	2.38	2.53	3.08	3.23
Weißer Stein	0.15	0.30	0.45	1.00		1.25		1.55	2.10	2.25	2.40	2.55	3.10	3.25
Lindenbaum	0.16	0.31	0.46	1.01		1.26		1.56	2.11	2.26	2.41	2.56	3.11	3.26
Hügelstraße	0.17	0.32	0.47	1.02		1.27		1.57	2.12	2.27	2.42	2.57	3.12	3.27
Fritz-Tarnow-Straße	0.18	0.33	0.48	1.03		1.28		1.58	2.13	2.28	2.43	2.58	3.13	3.28
Dornbusch	0.20	0.35	0.50	1.05		1.30		2.00	2.15	2.30	2.45	3.00	3.15	3.30
Miquel-/Adickesallee	0.21	0.36	0.51	1.06		1.31		2.01	2.16	2.31	2.46	3.01	3.16	3.31
Holzhausenstraße	0.22	0.37	0.52	1.07		1.32		2.02	2.17	2.32	2.47	3.02	3.17	3.32
Grüneburgweg	0.23	0.38	0.53	1.08		1.33		2.03	2.18	2.33	2.48	3.03	3.18	3.33
Eschenheimer Tor	0.24	0.39	0.54	1.09		1.34		2.04	2.19	2.34	2.49	3.04	3.19	3.34
Hauptwache	0.25	0.40	0.55	1.10		1.35		2.05	2.20	2.35	2.50	3.05	3.20	3.35
Willy-Brandt-Platz	0.26	0.41	0.56	1.11		1.36		2.06	2.21	2.36	2.51	3.06	3.21	3.36
Schweizer Platz	0.28	0.43	0.58	1.13		1.38		2.08	2.23	2.38	2.53	3.08	3.23	3.38
Südbahnhof	0.30	0.45	1.00	1.15		1.40		2.10	2.25	2.40	2.55	3.10	3.25	3.40

NACH U3 U3

NVS = nur in Nächten vor Samstag, Sonn- und Feiertag
 nNVS = nicht in Nächten vor Samstag, Sonn- und Feiertag

Am 24.12. und 31.12. Verkehr wie Samstag.

Montag - Freitag

VON	U3	U3	U3	U3	U3	U3	U3	U3	U3	U3	U3	U3	U3	U3	U3	U3	U3	U3	U3	
Südbahnhof		4.15	5.00	5.30	6.00	6.23	6.38	6.53	7.10	7.20	7.30	7.40	7.50							
Schweizer Platz		4.16	5.01	5.31	6.01	6.24	6.39	6.54	7.11	7.21	7.31	7.41	7.51							
Willy-Brandt-Platz		4.17	5.02	5.32	6.02	6.25	6.40	6.55	7.12	7.22	7.32	7.42	7.52							
Hauptwache		4.19	5.04	5.34	6.04	6.27	6.42	6.57	7.14	7.24	7.34	7.44	7.54							
Eschenheimer Tor		4.20	5.05	5.35	6.05	6.28	6.43	6.58	7.15	7.25	7.35	7.45	7.55							
Grüneburgweg		4.21	5.06	5.36	6.06	6.29	6.44	6.59	7.16	7.26	7.36	7.46	7.56							
Holzhausenstraße		4.22	5.07	5.37	6.07	6.30	6.45	7.00	7.17	7.27	7.37	7.47	7.57							
Miquel-/Adickesallee		4.23	5.08	5.38	6.08	6.31	6.46	7.01	7.18	7.28	7.38	7.48	7.58							
Dornbusch		4.24	5.09	5.39	6.09	6.32	6.47	7.02	7.19	7.29	7.39	7.49	7.59							
Fritz-Tarnow-Straße		4.26	5.11	5.41	6.11	6.34	6.49	7.04	7.21	7.31	7.41	7.51	8.01							
Hügelstraße		4.27	5.12	5.42	6.12	6.35	6.50	7.05	7.22	7.32	7.42	7.52	8.02							
Lindenbaum		4.28	5.13	5.43	6.13	6.36	6.51	7.06	7.23	7.33	7.43	7.53	8.03							
Weißer Stein		4.30	5.15	5.45	6.15	6.38	6.53	7.08	7.25	7.35	7.45	7.55	8.05							
Heddernheim	3.47	4.17	4.32	5.17	5.35	5.47	6.05	6.17	6.25	6.40	6.50	6.55	7.10	7.20	7.27	7.37	7.47	7.57	8.07	
Zeilweg	3.48	4.18	4.33	5.18	5.36	5.48	6.06	6.18	6.26	6.41	6.51	6.56	7.11	7.21	7.28	7.38	7.48	7.58	8.08	
Wiesenu	3.50	4.20	4.35	5.20	5.38	5.50	6.08	6.20	6.28	6.43	6.53	6.58	7.13	7.23	7.30	7.40	7.50	8.00	8.10	
Niederursel	3.52	4.22	4.37	5.22	5.40	5.52	6.10	6.22	6.30	6.45	6.55	7.00	7.15	7.25	7.32	7.42	7.52	8.02	8.12	
Uni Campus Riedberg	3.54	4.24	4.39	5.24	5.42	5.54	6.12	6.24	6.32	6.47	6.57	7.02	7.17	7.27	7.34	7.44	7.54	8.04	8.14	
Riedberg	an	3.56	4.26	4.41	5.26	5.44	5.56	6.14	6.26	6.34	6.49	6.59	7.04	7.19	7.29	7.36	7.46	7.56	8.06	8.16

Am 24.12. und 31.12. Verkehr wie Samstag.

Montag - Freitag

Verkehrsbeschränkung	U2		U2							
	NV	NV	NV	NV	NV	NV	NV	NV	NV	NV
Südbahnhof	1.35	1.50	2.05	2.20	2.35	2.50	3.05	3.20	3.35	3.50
Schweizer Platz	1.36	1.51	2.06	2.21	2.36	2.51	3.06	3.21	3.36	3.51
Willy-Brandt-Platz	1.37	1.52	2.07	2.22	2.37	2.52	3.07	3.22	3.37	3.52
Hauptwache	1.39	1.54	2.09	2.24	2.39	2.54	3.09	3.24	3.39	3.54
Eschenheimer Tor	1.40	1.55	2.10	2.25	2.40	2.55	3.10	3.25	3.40	3.55
Grüneburgweg	1.41	1.56	2.11	2.26	2.41	2.56	3.11	3.26	3.41	3.56
Holzhausenstraße	1.42	1.57	2.12	2.27	2.42	2.57	3.12	3.27	3.42	3.57
Miquel-/Adickesallee	1.43	1.58	2.13	2.28	2.43	2.58	3.13	3.28	3.43	3.58
Dornbusch	1.44	1.59	2.14	2.29	2.44	2.59	3.14	3.29	3.44	3.59
Fritz-Tarnow-Straße	1.46	2.01	2.16	2.31	2.46	3.01	3.16	3.31	3.46	4.01
Hügelstraße	1.47	2.02	2.17	2.32	2.47	3.02	3.17	3.32	3.47	4.02
Lindenbaum	1.48	2.03	2.18	2.33	2.48	3.03	3.18	3.33	3.48	4.03
Weißer Stein	1.50	2.05	2.20	2.35	2.50	3.05	3.20	3.35	3.50	4.05
Heddernheim	1.52	2.07	2.22	2.37	2.52	3.07	3.22	3.37	3.52	4.07
Zeilweg		2.08		2.38		3.08		3.38		4.08
Wiesenu		2.10		2.40		3.10		3.40		4.10
Niederursel		2.12		2.42		3.12		3.42		4.12
Uni Campus Riedberg		2.14		2.44		3.14		3.44		4.14
Riedberg	an	2.16		2.46		3.16		3.46		4.16
Kalbach		2.19		2.49		3.19		3.49		4.19
Bonames Mitte		2.20		2.50		3.20		3.50		4.20
Nieder-Eschbach		2.23		2.53		3.23		3.53		4.23

Samstag

VON	U3	U3	U3	U3	U3
Südbahnhof	4.15	5.00	5.30	6.00	6.30
Schweizer Platz	4.16	5.01	5.31	6.01	6.31
Willy-Brandt-Platz	4.17	5.02	5.32	6.02	6.32
Hauptwache	4.19	5.04	5.34	6.04	6.34
Eschenheimer Tor	4.20	5.05	5.35	6.05	6.35
Grüneburgweg	4.21	5.06	5.36	6.06	6.36
Holzhausenstraße	4.22	5.07	5.37	6.07	6.37
Miquel-/Adickesallee	4.23	5.08	5.38	6.08	6.38
Dornbusch	4.24	5.09	5.39	6.09	6.39
Fritz-Tarnow-Straße	4.26	5.11	5.41	6.11	6.41
Hügelstraße	4.27	5.12	5.42	6.12	6.42
Lindenbaum	4.28	5.13	5.43	6.13	6.43
Weißer Stein	4.30	5.15	5.45	6.15	6.45
Heddernheim	3.47	4.17	4.32	5.17	5.47
Zeilweg	3.48	4.18	4.33	5.18	5.48
Wiesenu	3.50	4.20	4.35	5.20	5.50
Niederursel	3.52	4.22	4.37	5.22	5.52
Uni Campus Riedberg	3.54	4.24	4.39	5.24	5.54
Riedberg	an	3.56	4.26	4.41	5.26

Samstag

VON	U3	U3	U3	U3	U3	alle	U3	U3	U3	U3	U3	U3	U3	U3	U3
Südbahnhof	9.30	9.45	9.57	10.12	10.27	10.42	10.57	19.12	19.27	19.42	19.57	20.12	20.28	20.45	21.00
Schweizer Platz	9.31	9.46	9.58	10.13	10.28	10.43	10.58	19.13	19.28	19.43	19.58	20.13	20.29	20.46	21.01
Willy-Brandt-Platz	9.32	9.47	9.59	10.14	10.29	10.44	10.59	19.14	19.29	19.44	19.59	20.14	20.30	20.47	21.02
Hauptwache	9.34	9.49	10.01	10.16	10.31	10.46	11.01	19.16	19.31	19.46	20.01	20.16	20.32	20.49	21.04
Eschenheimer Tor	9.35	9.50	10.02	10.17	10.32	10.47	11.02	19.17	19.32	19.47	20.02	20.17	20.33	20.50	21.05
Grüneburgweg	9.36	9.51	10.03	10.18	10.33	10.48	11.03	19.18	19.33	19.48	20.03	20.18	20.34	20.51	21.06
Holzhausenstraße	9.37	9.52	10.04	10.19	10.34	10.49	11.04	19.19	19.34	19.49	20.04	20.19	20.35	20.52	21.07
Miquel-/Adickesallee	9.38	9.53	10.05	10.20	10.35	10.50	11.05	19.20	19.35	19.50	20.05	20.20	20.36	20.53	21.08
Dornbusch	9.39	9.54	10.06	10.21	10.36	10.51	11.06	19.21	19.36	19.51	20.06	20.21	20.37	20.54	21.09
Fritz-Tarnow-Straße	9.41	9.56	10.08	10.23	10.38	10.53	11.08	19.23	19.38	19.53	20.08	20.23	20.39	20.56	21.11
Hügelstraße	9.42	9.57	10.09	10.24	10.39	10.54	11.09	19.24	19.39	19.54	20.09	20.24	20.40	20.57	21.12
Lindenbaum	9.43	9.58	10.10	10.25	10.40	10.55	11.10	19.25	19.40	19.55	20.10	20.25	20.41	20.58	21.13
Weißer Stein	9.45	10.00	10.12	10.27	10.42	10.57	11.12	19.27	19.42	19.57	20.12	20.27	20.43	21.00	21.15
Heddernheim	9.47	10.02	10.14	10.29	10.44	10.59	11.14	19.29	19.44	19.59	20.14	20.29	20.45	21.02	21.17
Zeilweg	9.48	10.03	10.15	10.30	10.45	11.00	11.15	19.30	19.45	20.00	20.15	20.30	20.46	21.03	21.18
Wiesenu	9.50	10.05	10.17	10.32	10.47	11.02	11.17	19.32	19.47	20.02	20.17	20.32	20.48	21.05	21.20
Niederursel	9.52	10.07	10.19	10.34	10.49	11.04	11.19	19.34	19.49	20.04	20.19	20.34	20.50	21.07	21.22
Uni Campus Riedberg	9.54	10.09	10.21	10.36	10.51	11.06	11.21	19.36	19.51	20.06	20.21	20.36	20.52	21.09	21.24
Riedberg	an	9.56	10.11	10.23	10.38	10.53	11.08	19.38	19.53	20.08	20.23	20.38	20.54	21.11	21.26

NV = nur Nächte Fr/Sa und vor Feiertagen

Am 24.12. und 31.12. Verkehr wie Samstag.

Samstag

VON	Verkehrsbeschränkung	U2	U2 SI	U2 nSI	SI	nSI													
Südbahnhof	21.45	15	23.30	23.45	0.00	0.15	0.30	1.00	1.25	1.35	1.50	2.00	2.05	2.20	2.30	2.35	2.50	3.05	3.20
Schweizer Platz	21.46	Min	23.31	23.46	0.01	0.16	0.31	1.01	1.26	1.36	1.51	2.01	2.06	2.21	2.31	2.36	2.51	3.06	3.21
Willy-Brandt-Platz	21.47		23.32	23.47	0.02	0.17	0.32	1.02	1.27	1.37	1.52	2.02	2.07	2.22	2.32	2.37	2.52	3.07	3.22
Hauptwache	21.49		23.34	23.49	0.04	0.19	0.34	1.04	1.29	1.39	1.54	2.04	2.09	2.24	2.34	2.39	2.54	3.09	3.24
Eschenheimer Tor	21.50		23.35	23.50	0.05	0.20	0.35	1.05	1.30	1.40	1.55	2.05	2.10	2.25	2.35	2.40	2.55	3.10	3.25
Grüneburgweg	21.51		23.36	23.51	0.06	0.21	0.36	1.06	1.31	1.41	1.56	2.06	2.11	2.26	2.36	2.41	2.56	3.11	3.26
Holzhausenstraße	21.52		23.37	23.52	0.07	0.22	0.37	1.07	1.32	1.42	1.57	2.07	2.12	2.27	2.37	2.42	2.57	3.12	3.27
Miquel-/Adickesallee	21.53		23.38	23.53	0.08	0.23	0.38	1.08	1.33	1.43	1.58	2.08	2.13	2.28	2.38	2.43	2.58	3.13	3.28
Dornbusch	21.54		23.39	23.54	0.09	0.24	0.39	1.09	1.34	1.44	1.59	2.09	2.14	2.29	2.39	2.44	2.59	3.14	3.29
Fritz-Tarnow-Straße	21.56		23.41	23.56	0.11	0.26	0.41	1.11	1.36	1.46	2.01	2.11	2.16	2.31	2.41	2.46	3.01	3.16	3.31
Hügelstraße	21.57		23.42	23.57	0.12	0.27	0.42	1.12	1.37	1.47	2.02	2.12	2.17	2.32	2.42	2.47	3.02	3.17	3.32
Lindenbaum	21.58		23.43	23.58	0.13	0.28	0.43	1.13	1.38	1.48	2.03	2.13	2.18	2.33	2.43	2.48	3.03	3.18	3.33
Weißer Stein	22.00		23.45	0.00	0.15	0.30	0.45	1.15	1.40	1.50	2.05	2.15	2.20	2.35	2.45	2.50	3.05	3.20	3.35
Heddernheim	22.02		23.47	0.02	0.17	0.32	0.47	1.17	1.42	1.52	2.07	2.17	2.22	2.37	2.47	2.52	3.07	3.22	3.37
Zeilweg	22.03		23.48	0.03	0.18	0.33	0.48	1.18	1.43		2.08			2.38			3.08		3.38
Wiesenu	22.05		23.50	0.05	0.20	0.35	0.50	1.20	1.45		2.10			2.40			3.10		3.40
Niederursel	22.07		23.52	0.07	0.22	0.37	0.52	1.22	1.47		2.12			2.42			3.12		3.42
Uni Campus Riedberg	22.09		23.54	0.09	0.24	0.39	0.54	1.24	1.49		2.14			2.44			3.14		3.44
Riedberg	22.11	an	23.56	0.11	0.26	0.41	0.56	1.26	1.51		2.16			2.46			3.16		3.46
Kalbach									1.54		2.19			2.49			3.19		3.49
Bonames Mitte									1.55		2.20			2.50			3.20		3.50
Nieder-Eschbach									1.58		2.23			2.53			3.23		3.53

Samstag

Südbahnhof	3.35	3.50
Schweizer Platz	3.36	3.51
Willy-Brandt-Platz	3.37	3.52
Hauptwache	3.39	3.54
Eschenheimer Tor	3.40	3.55
Grüneburgweg	3.41	3.56
Holzhausenstraße	3.42	3.57
Miquel-/Adickesallee	3.43	3.58
Dornbusch	3.44	3.59
Fritz-Tarnow-Straße	3.46	4.01
Hügelstraße	3.47	4.02
Lindenbaum	3.48	4.03
Weißer Stein	3.50	4.05
Heddernheim	3.52	4.07
Zeilweg		4.08
Wiesenu		4.10
Niederursel		4.12
Uni Campus Riedberg		4.14
Riedberg	an	4.16
Kalbach		4.19
Bonames Mitte		4.20
Nieder-Eschbach		4.23

Sonn- und Feiertag

VON	U3	U3	U3	U3	U3	U3	U3	U3	U3	U3	U3	U3	U3	U3	U3	U3	U3	U3	U3
Südbahnhof	4.15	5.00	5.30	6.00	6.30	7.00	7.30	8.00	8.30	9.00	9.15	9.30	9.45	10.00					
Schweizer Platz	4.16	5.01	5.31	6.01	6.31	7.01	7.31	8.01	8.31	9.01	9.16	9.31	9.46	10.01					
Willy-Brandt-Platz	4.17	5.02	5.32	6.02	6.32	7.02	7.32	8.02	8.32	9.02	9.17	9.32	9.47	10.02					
Hauptwache	4.19	5.04	5.34	6.04	6.34	7.04	7.34	8.04	8.34	9.04	9.19	9.34	9.49	10.04					
Eschenheimer Tor	4.20	5.05	5.35	6.05	6.35	7.05	7.35	8.05	8.35	9.05	9.20	9.35	9.50	10.05					
Grüneburgweg	4.21	5.06	5.36	6.06	6.36	7.06	7.36	8.06	8.36	9.06	9.21	9.36	9.51	10.06					
Holzhausenstraße	4.22	5.07	5.37	6.07	6.37	7.07	7.37	8.07	8.37	9.07	9.22	9.37	9.52	10.07					
Miquel-/Adickesallee	4.23	5.08	5.38	6.08	6.38	7.08	7.38	8.08	8.38	9.08	9.23	9.38	9.53	10.08					
Dornbusch	4.24	5.09	5.39	6.09	6.39	7.09	7.39	8.09	8.39	9.09	9.24	9.39	9.54	10.09					
Fritz-Tarnow-Straße	4.26	5.11	5.41	6.11	6.41	7.11	7.41	8.11	8.41	9.11	9.26	9.41	9.56	10.11					
Hügelstraße	4.27	5.12	5.42	6.12	6.42	7.12	7.42	8.12	8.42	9.12	9.27	9.42	9.57	10.12					
Lindenbaum	4.28	5.13	5.43	6.13	6.43	7.13	7.43	8.13	8.43	9.13	9.28	9.43	9.58	10.13					
Weißer Stein	4.30	5.15	5.45	6.15	6.45	7.15	7.45	8.15	8.45	9.15	9.30	9.45	10.00	10.15					
Heddernheim	3.47	4.17	4.32	5.17	5.47	6.17	6.47	7.17	7.47	8.17	8.35	8.47	9.05	9.17	9.32	9.47	10.02	10.17	
Zeilweg	3.48	4.18	4.33	5.18	5.48	6.18	6.48	7.18	7.48	8.18	8.36	8.48	9.06	9.18	9.33	9.48	10.03	10.18	
Wiesenu	3.50	4.20	4.35	5.20	5.50	6.20	6.50	7.20	7.50	8.20	8.38	8.50	9.08	9.20	9.35	9.50	10.05	10.20	
Niederursel	3.52	4.22	4.37	5.22	5.52	6.22	6.52	7.22	7.52	8.22	8.40	8.52	9.10	9.22	9.37	9.52	10.07	10.22	
Uni Campus Riedberg	3.54	4.24	4.39	5.24	5.54	6.24	6.54	7.24	7.54	8.24	8.42	8.54	9.12	9.24	9.39	9.54	10.09	10.24	
Riedberg	an	3.56	4.26	4.41	5.26	5.56	6.26	6.56	7.26	7.56	8.26	8.44	8.56	9.14	9.26	9.41	9.56	10.11	10.26

SI = nur 31.12.

nSI = nicht 31.12.

Am 24.12. und 31.12. Verkehr wie Samstag.

Sonn- und Feiertag

Verkehrsbeschränkung	VON		U2																
			NVS	NVS	NVS	NVS	NVS	NVS	NVS	NVS	NVS	NVS	NVS	NVS	NVS				
Südbahnhof	10.15	15	23.30	23.45	0.00	0.15	0.30	1.00	1.25	1.35	1.50	2.05	2.20	2.35	2.50	3.05	3.20	3.35	3.50
Schweizer Platz	10.16	Min	23.31	23.46	0.01	0.16	0.31	1.01	1.26	1.36	1.51	2.06	2.21	2.36	2.51	3.06	3.21	3.36	3.51
Willy-Brandt-Platz	10.17		23.32	23.47	0.02	0.17	0.32	1.02	1.27	1.37	1.52	2.07	2.22	2.37	2.52	3.07	3.22	3.37	3.52
Hauptwache	10.19		23.34	23.49	0.04	0.19	0.34	1.04	1.29	1.39	1.54	2.09	2.24	2.39	2.54	3.09	3.24	3.39	3.54
Eschenheimer Tor	10.20		23.35	23.50	0.05	0.20	0.35	1.05	1.30	1.40	1.55	2.10	2.25	2.40	2.55	3.10	3.25	3.40	3.55
Grüneburgweg	10.21		23.36	23.51	0.06	0.21	0.36	1.06	1.31	1.41	1.56	2.11	2.26	2.41	2.56	3.11	3.26	3.41	3.56
Holzhausenstraße	10.22		23.37	23.52	0.07	0.22	0.37	1.07	1.32	1.42	1.57	2.12	2.27	2.42	2.57	3.12	3.27	3.42	3.57
Miquel-/Adickesallee	10.23		23.38	23.53	0.08	0.23	0.38	1.08	1.33	1.43	1.58	2.13	2.28	2.43	2.58	3.13	3.28	3.43	3.58
Dornbusch	10.24		23.39	23.54	0.09	0.24	0.39	1.09	1.34	1.44	1.59	2.14	2.29	2.44	2.59	3.14	3.29	3.44	3.59
Fritz-Tarnow-Straße	10.26		23.41	23.56	0.11	0.26	0.41	1.11	1.36	1.46	2.01	2.16	2.31	2.46	3.01	3.16	3.31	3.46	4.01
Hügelstraße	10.27		23.42	23.57	0.12	0.27	0.42	1.12	1.37	1.47	2.02	2.17	2.32	2.47	3.02	3.17	3.32	3.47	4.02
Lindenbaum	10.28		23.43	23.58	0.13	0.28	0.43	1.13	1.38	1.48	2.03	2.18	2.33	2.48	3.03	3.18	3.33	3.48	4.03
Weißer Stein	10.30		23.45	23.50	0.15	0.30	0.45	1.15	1.40	1.50	2.05	2.20	2.35	2.50	3.05	3.20	3.35	3.50	4.05
Heddernheim	10.32		23.47	23.52	0.17	0.32	0.47	1.17	1.42	1.52	2.07	2.22	2.37	2.52	3.07	3.22	3.37	3.52	4.07
Zeilweg	10.33		23.48	23.53	0.18	0.33	0.48	1.18	1.43		2.08		2.38		3.08		3.38		4.08
Wiesenu	10.35		23.50	23.55	0.20	0.35	0.50	1.20	1.45		2.10		2.40		3.10		3.40		4.10
Niederursel	10.37		23.52	23.57	0.22	0.37	0.52	1.22	1.47		2.12		2.42		3.12		3.42		4.12
Uni Campus Riedberg	10.39		23.54	23.59	0.24	0.39	0.54	1.24	1.49		2.14		2.44		3.14		3.44		4.14
Riedberg	an		10.41	23.56	0.11	0.26	0.41	0.56	1.26		1.51		2.16		2.46		3.16		4.16
Kalbach											1.54		2.19		2.49		3.19		4.19
Bonames Mitte											1.55		2.20		2.50		3.20		4.20
Nieder-Eschbach											1.58		2.23		2.53		3.23		4.23

NVS = nur in Nächten vor Samstag, Sonn- und Feiertag

Am 24.12. Verkehr wie Samstag, ab ca. 15:00 Uhr kein Betrieb. Am 31.12. Verkehr wie Samstag.

Samstag

Verkehrsbeschränkung												A18	A18						
Ginnheim	6.05	6.35	7.05	7.35	8.05	8.35	9.05	9.20	9.35	9.50	10.05	alle	13.50	14.05	14.20	14.35	14.50	15.05	15.20
Niddapark	6.06	6.36	7.06	7.36	8.06	8.36	9.06	9.21	9.36	9.51	10.06	15	13.51	14.06	14.21	14.36	14.51	15.06	15.21
Römerstadt	6.07	6.37	7.07	7.37	8.07	8.37	9.07	9.22	9.37	9.52	10.07	Min	13.52	14.07	14.22	14.37	14.52	15.07	15.22
Nordwestzentrum	6.09	6.39	7.09	7.39	8.09	8.39	9.09	9.24	9.39	9.54	10.09		13.54	14.09	14.24	14.39	14.54	15.09	15.24
Hedderheimer Landstraße	6.10	6.40	7.10	7.40	8.10	8.40	9.10	9.25	9.40	9.55	10.10		13.55	14.10	14.25	14.40	14.55	15.10	15.25
Wiesenu	6.11	6.41	7.11	7.41	8.11	8.41	9.11	9.26	9.41	9.56	10.11		13.56	14.11	14.26	14.41	14.56	15.11	15.26
Niederursel	6.13	6.43	7.13	7.43	8.13	8.43	9.13	9.28	9.43	9.58	10.13		13.58	14.13	14.28	14.43	14.58	15.13	15.28
Uni Campus Riedberg	6.15	6.45	7.15	7.45	8.15	8.45	9.15	9.30	9.45	10.00	10.15		14.00	14.15	14.30	14.45	15.00	15.15	15.30
Riedberg	6.17	6.47	7.17	7.47	8.17	8.47	9.17	9.32	9.47	10.02	10.17		14.02	14.17	14.32	14.47	15.02	15.17	15.32
Kalbach	6.20	6.50	7.20	7.50	8.20	8.50	9.20	9.35	9.50	10.05	10.20		14.05	14.20	14.35	14.50	15.05	15.20	15.35
Bonames Mitte	6.21	6.51	7.21	7.51	8.21	8.51	9.21	9.36	9.51	10.06	10.21		14.06	14.21	14.36	14.51	15.06	15.21	15.36
Nieder-Eschbach	6.24	6.54	7.24	7.54	8.24	8.54	9.24	9.39	9.54	10.09	10.24		14.09	14.24	14.39	14.54	15.09	15.24	15.39

Samstag

Sonn- und Feiertag

Verkehrsbeschränkung	A18	A18	A18	alle	A18	A18	A18	A18	A18	A18	A18	A18	A18	A18	alle	A18	A18	A18	
Ginnheim	15.35	15.50	16.05	15	20.05	20.20	20.35	20.50	21.05	21.35	22.05	22.35	7.35	8.05	8.35	30	21.35	22.05	22.35
Niddapark	15.36	15.51	16.06	15	20.06	20.21	20.36	20.51	21.06	21.36	22.06	22.36	7.36	8.06	8.36	30	21.36	22.06	22.36
Römerstadt	15.37	15.52	16.07	Min	20.07	20.22	20.37	20.52	21.07	21.37	22.07	22.37	7.37	8.07	8.37	Min	21.37	22.07	22.37
Nordwestzentrum	15.39	15.54	16.09		20.09	20.24	20.39	20.54	21.09	21.39	22.09	22.39	7.39	8.09	8.39		21.39	22.09	22.39
Hedderheimer Landstraße	15.40	15.55	16.10		20.10	20.25	20.40	20.55	21.10	21.40	22.10	22.40	7.40	8.10	8.40		21.40	22.10	22.40
Wiesenu	15.41	15.56	16.11		20.11	20.26	20.41	20.56	21.11	21.41	22.11	22.41	7.41	8.11	8.41		21.41	22.11	22.41
Niederursel	15.43	15.58	16.13		20.13	20.28	20.43	20.58	21.13	21.43	22.13	22.43	7.43	8.13	8.43		21.43	22.13	22.43
Uni Campus Riedberg	15.45	16.00	16.15		20.15	20.30	20.45	21.00	21.15	21.45	22.15	22.45	7.45	8.15	8.45		21.45	22.15	22.45
Riedberg	15.47	16.02	16.17		20.17	20.32	20.47	21.02	21.17	21.47	22.17	22.47	7.47	8.17	8.47		21.47	22.17	22.47
Kalbach	15.50	16.05	16.20		20.20	20.35	20.50	21.05	21.20	21.50	22.20	22.50	7.50	8.20	8.50		21.50	22.20	22.50
Bonames Mitte	15.51	16.06	16.21		20.21	20.36	20.51	21.06	21.21	21.51	22.21	22.51	7.51	8.21	8.51		21.51	22.21	22.51
Nieder-Eschbach	15.54	16.09	16.24		20.24	20.39	20.54	21.09	21.24	21.54	22.24	22.54	7.54	8.24	8.54		21.54	22.24	22.54

A18 = nicht 24.12.



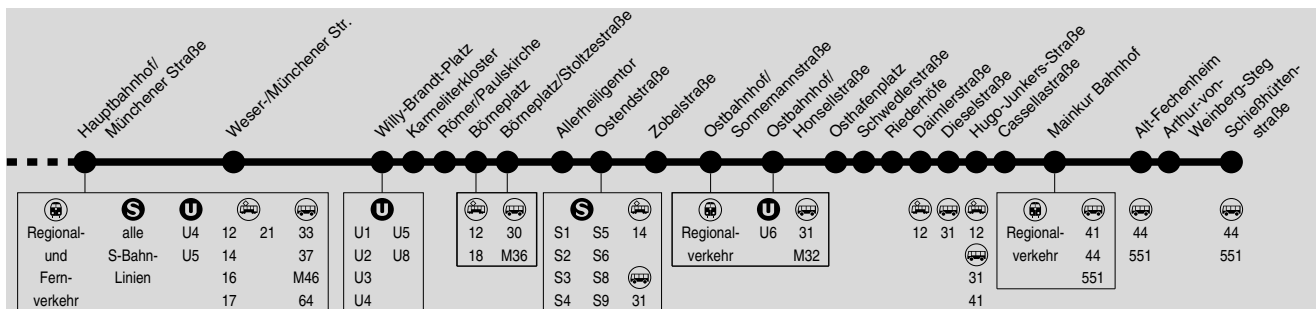
11

Höchst Zuckschwerdtstraße → Nied → Griesheim → Gallus → Hauptbf. → Altstadt → Ostbf. → Fechenheim Schießhüttenstraße



RMV-Servicetelefon: 069 / 24 24 80 24

Am 24. und 31.12. Verkehr wie Samstag
Weihnachtsferien: 22.12.2022-07.01.2023, Sommerferien: 24.07.-01.09.2023
Linie kehrt am 19.05. und 09.06.2023 wie in den Weihnachts- und Sommerferien



Montag-Freitag (nicht Weihnachts- und Sommerferien)

Table with 15 columns and 40 rows showing travel times between stations for Monday-Friday (excluding Christmas and summer holidays).



Am 24. und 31.12. Verkehr wie Samstag
Weihnachtsferien: 22.12.2022-07.01.2023, Sommerferien: 24.07.-01.09.2023
Linie verkehrt am 19.05. und 09.06.2023 wie in den Weihnachts- und Sommerferien

Montag-Freitag (nicht Weihnachts- und Sommerferien)

Table with 18 columns representing stops and 14.43 as a central value. Rows include stops like Johanna-Tesch-Platz, Zuckschwerdtstraße, Bolongaropalast, etc.

Montag-Freitag (nicht Weihnachts- und Sommerferien)

Table with 18 columns representing stops and 14.43 as a central value. Includes a 'Verkehrsbeschränkung' header and rows for various stops.

NV = nur Nächte Fr/Sa und vor Feiertagen

nNV = nicht Nächte Fr/Sa und nicht vor Feiertagen



Am 24. und 31.12. Verkehr wie Samstag
Weihnachtsferien: 22.12.2022-07.01.2023, Sommerferien: 24.07.-01.09.2023
Linie verkehrt am 19.05. und 09.06.2023 wie in den Weihnachts- und Sommerferien

Montag-Freitag (nicht Weihnachts- und Sommerferien)

Table with columns for Verkehrsbeschränkung, nNV, NV, nNV, NV, NV, NV, NV, NV, NV. Lists various stops and their corresponding times.

NV = nur Nächte Fr/Sa und vor Feiertagen

nNV = nicht Nächte Fr/Sa und nicht vor Feiertagen

Montag-Freitag (Weihnachts- und Sommerferien)

Table with columns for Heilbronner Straße, Hafenstr., Hauptbahnhof Südseite, Johanna-Tesch-Platz, Zuckschwerdtstraße, Bolongaropalast, Tillystraße, Nied Kirche, Lutherstraße, Birminghamstraße, Jägerallee, Linnegraben, Waldschulstraße, Mönchhofstraße, Wickerer Straße, Rebstöcker Straße, Schwalbacher Straße, Galluswarte, Speyerer Straße, Güterplatz, Platz der Republik, Hauptbahnhof, Hauptbahnhof, Hauptbahnhof/Münchener Str., Weser-/Münchener Straße, Willy-Brandt-Platz, Karmeliterkloster, Römer/Paulskirche, Börneplatz, Börneplatz/Stoltzestraße, Allerheiligentor, Ostendstraße, Zobelstraße, Ostbahnhof/Sonnemannstraße, Ostbahnhof/Honsellstraße, Osthafenplatz, Schwedlerstraße, Riederhöfe, Daimlerstraße, Dieselstraße, Hugo-Junkers-Straße, Cassellastraße, Mankur Bahnhof, Alt-Fechenheim, Arthur-von-Weinberg-Steg, Schießhüttenstraße. Lists various stops and their corresponding times.



Am 24. und 31.12. Verkehr wie Samstag
Weihnachtsferien: 22.12.2022-07.01.2023, Sommerferien: 24.07.-01.09.2023
Linie verkehrt am 19.05. und 09.06.2023 wie in den Weihnachts- und Sommerferien

Montag-Freitag (Weihnachts- und Sommerferien)

Table with columns for street names and departure times. Includes streets like Zuckschwerdtstraße, Bolongaropalast, Tillystraße, etc.

Montag-Freitag (Weihnachts- und Sommerferien)

Table with columns for 'Verkehrsbeschränkung' and numerical values for different days/times. Includes streets like Zuckschwerdtstraße, Bolongaropalast, Tillystraße, etc.

NV = nur Nächte Fr/Sa und vor Feiertagen

nNV = nicht Nächte Fr/Sa und nicht vor Feiertagen



Am 24. und 31.12. Verkehr wie Samstag
Weihnachtsferien: 22.12.2022-07.01.2023, Sommerferien: 24.07.-01.09.2023
Linie verkehrt am 19.05. und 09.06.2023 wie in den Weihnachts- und Sommerferien

Samstag

Table with 15 columns representing bus stops and 15 rows of departure times for Saturday. Stops include Heilbronner Straße, Hauptbahnhof Südseite, Zuckschwerdtstraße, and others.

Samstag

Table with 15 columns representing bus stops and 15 rows of departure times for Saturday. This table includes additional stops like Daimlerstraße and Dieselstraße.



Am 24. und 31.12. Verkehr wie Samstag
Weihnachtsferien: 22.12.2022-07.01.2023, Sommerferien: 24.07.-01.09.2023
Linie verkehrt am 19.05. und 09.06.2023 wie in den Weihnachts- und Sommerferien

Samstag

Table with 4 columns showing departure times for Saturday at various stops from Zuckschwerdtstraße to Heilbronner Straße.

Sonn- und Feiertag

Table with 13 columns showing departure times for Sunday and public holidays at various stops from Heilbronner Straße to Schießhüttenstraße.



11

Höchst Zuckschwerdtstraße → Nied → Griesheim → Gallus → Hauptbf. → Altstadt → Ostbf. → Fechenheim Schießhüttenstraße



RMV-Servicetelefon: 069 / 24 24 80 24

Am 24. und 31.12. Verkehr wie Samstag
Weihnachtsferien: 22.12.2022-07.01.2023, Sommerferien: 24.07.-01.09.2023
Linie verkehrt am 19.05. und 09.06.2023 wie in den Weihnachts- und Sommerferien

Sonn- und Feiertag

Table with columns for street names, times, and frequency indicators (nNVS, NVS). Includes rows for Heilbronner Straße, Zuckschwerdtstraße, and various other stops.

NVS = nur in Nächten vor Samstag, Sonn- und Feiertag

nNVS = nicht in Nächten vor Samstag, Sonn- und Feiertag

**11****Höchst Zuckschwerdtstraße → Nied → Griesheim → Gallus →
Hauptbf. → Altstadt → Ostbf. → Fechenheim Schießhüttenstraße**

RMV-Servicetelefon: 069 / 24 24 80 24

Am 24. und 31.12. Verkehr wie Samstag

Weihnachtsferien: 22.12.2022-07.01.2023, Sommerferien: 24.07.-01.09.2023

Linie verkehrt am 19.05. und 09.06.2023 wie in den Weihnachts- und Sommerferien

Sonn- und Feiertag

Verkehrsbeschränkung	nNVS	NVS	nNVS	NVS	NVS	NVS	NVS	NVS	NVS		
Zuckschwerdtstraße	1.13	1.28	1.32	1.43	1.58	2.02	2.32	3.02	3.32	4.02	
Bolngaropalast	1.14	1.29	1.33	1.44	1.59	2.03	2.33	3.03	3.33	4.03	
Tillystraße	1.16	1.31	1.35	1.46	2.01	2.05	2.35	3.05	3.35	4.05	
Nied Kirche	1.17	1.32	1.36	1.47	2.02	2.06	2.36	3.06	3.36	4.06	
Lüthmerstraße	1.18	1.33	1.37	1.48	2.03	2.07	2.37	3.07	3.37	4.07	
Birminghamstraße	1.20	1.35	1.39	1.50	2.05	2.09	2.39	3.09	3.39	4.09	
Jägerallee	1.22	1.37	1.41	1.52	2.07	2.11	2.41	3.11	3.41	4.11	
Linnegraben	1.23	1.38	1.42	1.53	2.08	2.12	2.42	3.12	3.42	4.12	
Waldschulstraße	1.24	1.39	1.43	1.54	2.09	2.13	2.43	3.13	3.43	4.13	
Mönchhofstraße	1.26	1.41	1.45	1.56	2.11	2.15	2.45	3.15	3.45	4.15	
Wickerer Straße	1.27	1.42	1.46	1.57	2.12	2.16	2.46	3.16	3.46	4.16	
Rebstöcker Straße	1.28	1.43	1.47	1.58	2.13	2.17	2.47	3.17	3.47	4.17	
Schwalbacher Straße	1.30	1.45	1.49	2.00	2.15	2.19	2.49	3.19	3.49	4.19	
Galluswarte	1.32	1.47	1.51	2.02	2.17	2.21	2.51	3.21	3.51	4.21	
Speyerer Straße	1.33	1.48	1.52	2.03	2.18	2.22	2.52	3.22	3.52	4.22	
Güterplatz	1.34	1.49	1.53	2.04	2.19	2.23	2.53	3.23	3.53	4.23	
Platz der Republik	1.36	1.51	1.55	2.06	2.21	2.25	2.55	3.25	3.55	4.25	
Hauptbahnhof	an	1.38	1.53	1.57	2.08	2.23	2.27	2.57	3.27	3.57	4.27
Hauptbahnhof	ab	1.38	1.53	2.03	2.08	2.23	2.33	3.03	3.33	3.57	4.27
Hauptbahnhof/Münchener Str.			2.04				2.34	3.04	3.34		
Weser-/Münchener Straße			2.05				2.35	3.05	3.35		
Willy-Brandt-Platz			2.07				2.37	3.07	3.37		
Karmeliterkloster			2.08				2.38	3.08	3.38		
Römer/Paulskirche			2.09				2.39	3.09	3.39		
Börneplatz			2.11				2.41	3.11	3.41		
Börneplatz/Stoltzestraße			2.12				2.42	3.12	3.42		
Allerheiligentor			2.14				2.44	3.14	3.44		
Ostendstraße			2.16				2.46	3.16	3.46		
Zobelstraße			2.17				2.47	3.17	3.47		
Ostbahnhof/Sonnemannstraße			2.19				2.49	3.19	3.49		
Ostbahnhof/Honsellstraße			2.20				2.50	3.20	3.50		
Osthafenplatz			2.22				2.52	3.22	3.52		
Schwedlerstraße			2.23				2.53	3.23	3.53		
Riederhöfe			2.25				2.55	3.25	3.55		
Daimlerstraße			2.27				2.57	3.27	3.57		
Dieselstraße			2.28				2.58	3.28	3.58		
Hugo-Junkers-Straße			2.30				3.00	3.30	4.00		
Cassellastraße			2.31				3.01	3.31	4.01		
Mainkur Bahnhof			2.32				3.02	3.32	4.02		
Alt-Fechenheim			2.33				3.03	3.33	4.03		
Arthur-von-Weinberg-Steg			2.34				3.04	3.34	4.04		
Schießhüttenstraße			2.36				3.06	3.36	4.06		
Hauptbahnhof Südseite	1.40	1.55		2.10	2.25				3.59	4.29	
Hafenstraße	1.42	1.57		2.12	2.27				4.01	4.31	
Heilbronner Straße	1.43	1.58		2.13	2.28				4.02	4.32	

NVS = nur in Nächten vor Samstag, Sonn- und Feiertag

nNVS = nicht in Nächten vor Samstag, Sonn- und Feiertag



Am 24. und 31.12. Verkehr wie Samstag
Weihnachtsferien: 22.12.2022-07.01.2023, Sommerferien: 24.07.-01.09.2023
Linie verkehrt am 19.05. und 09.06.2023 wie in den Weihnachts- und Sommerferien

Montag-Freitag (nicht Weihnachts- und Sommerferien)

Table with 16 columns representing time points from Heilbronner Straße to Zuckschwerdtstraße. Includes 'an' and 'ab' indicators for Hauptbahnhof.

Montag-Freitag (nicht Weihnachts- und Sommerferien)

Table with 16 columns representing time points from Heilbronner Straße to Zuckschwerdtstraße. Includes 'an' and 'ab' indicators for Hauptbahnhof.



Am 24. und 31.12. Verkehr wie Samstag
Weihnachtsferien: 22.12.2022-07.01.2023, Sommerferien: 24.07.-01.09.2023
Linie verkehrt am 19.05. und 09.06.2023 wie in den Weihnachts- und Sommerferien

Montag-Freitag (nicht Weihnachts- und Sommerferien)

Table with columns for street names, departure times, and arrival times. Includes a 'Verkehrsbeschränkung' section at the top. Rows list various streets from Schießhüttenstraße to Heilbronner Straße.

NV = nur Nächte Fr/Sa und vor Feiertagen nNV = nicht Nächte Fr/Sa und nicht vor Feiertagen

Montag-Freitag (nicht Weihnachts- und Sommerferien)

Table with columns for street names, nNV, NV, and nNV. Rows list various streets from Schießhüttenstraße to Heilbronner Straße.

NV = nur Nächte Fr/Sa und vor Feiertagen nNV = nicht Nächte Fr/Sa und nicht vor Feiertagen



Am 24. und 31.12. Verkehr wie Samstag
Weihnachtsferien: 22.12.2022-07.01.2023, Sommerferien: 24.07.-01.09.2023
Linie verkehrt am 19.05. und 09.06.2023 wie in den Weihnachts- und Sommerferien

Montag-Freitag (Weihnachts- und Sommerferien)

Table with 15 columns representing stations and times. Rows include stations like Johanna-Tesch-Platz, Heilbronner Straße, and Zuckschwerdtstraße with corresponding departure and arrival times.

Montag-Freitag (Weihnachts- und Sommerferien)

Detailed table with 15 columns representing stations and times. Rows include stations like Schießhüttenstraße, Arthur-von-Weinberg-Steg, and Zuckschwerdtstraße with corresponding departure and arrival times.



Am 24. und 31.12. Verkehr wie Samstag
Weihnachtsferien: 22.12.2022-07.01.2023, Sommerferien: 24.07.-01.09.2023
Linie verkehrt am 19.05. und 09.06.2023 wie in den Weihnachts- und Sommerferien

Montag-Freitag (Weihnachts- und Sommerferien)

Table with columns for Verkehrsbeschränkung, nNV, NV, nNV, NV, nNV, NV, nNV, NV, NV, NV, NV, NV. Rows list various streets and stops with their respective departure times.

NV = nur Nächte Fr/Sa und vor Feiertagen nNV = nicht Nächte Fr/Sa und nicht vor Feiertagen

Samstag

Table with columns for street names and departure times. Rows list various streets and stops with their respective departure times for Saturday.



Am 24. und 31.12. Verkehr wie Samstag
Weihnachtsferien: 22.12.2022-07.01.2023, Sommerferien: 24.07.-01.09.2023
Linie verkehrt am 19.05. und 09.06.2023 wie in den Weihnachts- und Sommerferien

Samstag

Table with 17 columns (lines) and 17 rows (stops). Columns include line numbers (20.36-21.14) and arrival times for various stops like Schießhüttenstraße, Arthur-von-Weinberg-Steg, etc.

Sonn- und Feiertag

Table with 17 columns (lines) and 17 rows (stops). Columns include line numbers (3.03-3.36) and arrival times for various stops like Johanna-Tesch-Platz, Heilbronner Straße, etc.



11

Fechenheim Schießhüttenstraße → Ostbf. → Altstadt → Hauptbf. → Gallus → Griesheim → Nied → Höchst Zuckschwerdtstraße



RMV-Servicetelefon: 069 / 24 24 80 24

Am 24. und 31.12. Verkehr wie Samstag
Weihnachtsferien: 22.12.2022-07.01.2023, Sommerferien: 24.07.-01.09.2023
Linie verkehrt am 19.05. und 09.06.2023 wie in den Weihnachts- und Sommerferien

Sonn- und Feiertag

Table with columns for Verkehrsbeschränkung, time slots (10.57, 10.58, 10.59, 11.01, 11.02, 11.04, 11.05, 11.06, 11.09, 11.10, 11.11, 11.13, 11.15, 11.16, 11.18, 11.20, 11.21, 11.23, 11.25, 11.26, 11.28, 11.29, 11.31, 11.32, 11.34, 11.36, 11.37, 11.39, 11.41, 11.43, 11.44, 11.45, 11.47, 11.48, 11.49, 11.51, 11.52, 11.54, 11.56, 11.58), and NVS/nNVS values.

NVS = nur in Nächten vor Samstag, Sonn- und Feiertag
nNVS = nicht in Nächten vor Samstag, Sonn- und Feiertag

Sonn- und Feiertag

Table with columns for Verkehrsbeschränkung, NVS, nNVS, NVS, NVS, NVS and rows for various locations like Schießhüttenstraße, Arthur-von-Weinberg-Steg, etc.

NVS = nur in Nächten vor Samstag, Sonn- und Feiertag
nNVS = nicht in Nächten vor Samstag, Sonn- und Feiertag

13



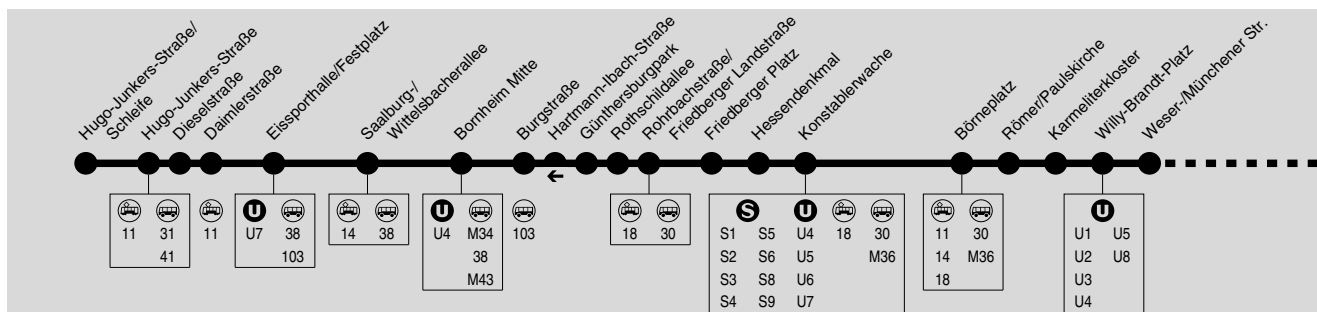
12

Fechenheim H.-Junkers-Str. → Eissporthalle → Bornheim Mitte → Konstablerwache → Hauptbahnhof → Bürostadt Niederrad → Schwanheim Rheinlandstr.

RMV-Servicetelefon: 069 / 24 24 80 24



Kombilinie 12/18 im Nachtverkehr - Haltestelle Konstablerwache: vorgegebene Mutationen beachten!
Am 24. und 31.12. Verkehr wie Samstag



Montag - Freitag

Verkehrsbeschränkung											F					
Johanna-Tesch-Platz	3.16	3.46	alle	5.01	5.26	5.31	5.56	6.16								
Heilbronner Straße	3.26		15											7.36		
Hafenstraße	3.27		Min											7.37		
Hauptbahnhof Südseite	3.29													7.39		
Hugo-Junkers-Straße/Schleife				5.09			5.39	5.59	6.18	alle	6.58	7.08	alle	9.28		
Hugo-Junkers-Straße				5.11			5.41	6.01	6.20	10	7.00	7.10	10	9.30		
Dieselstraße				5.12			5.42	6.02	6.21	Min	7.01	7.11	Min	9.31		
Daimlerstraße				5.13			5.43	6.03	6.22		7.02	7.12		9.32		
Eissporthalle/Festplatz	3.19	3.49		5.04	5.19	5.29	5.34	5.49	5.59	6.09	6.19	6.29	7.09	7.19	9.39	
Saalburg-/Wittelsbacherallee	3.20	3.50		5.05	5.20	5.30	5.35	5.50	6.00	6.10	6.20	6.30	7.10	7.20	9.40	
Bornheim Mitte	3.22	3.52		5.07	5.22	5.32	5.37	5.52	6.02	6.12	6.22	6.32	7.12	7.22	9.42	
Burgstraße	3.23	3.53		5.08	5.23	5.33	5.38	5.53	6.03	6.13	6.23	6.33	7.13	7.23	9.43	
Günthersburgpark	3.25	3.55		5.10	5.25	5.35	5.40	5.55	6.05	6.15	6.25	6.35	7.15	7.25	9.45	
Rothschildallee	3.26	3.56		5.11	5.26	5.36	5.41	5.56	6.06	6.16	6.26	6.36	7.16	7.26	9.46	
Rohrbachstr./Friedberg. Ldstr.	3.28	3.58		5.13	5.28	5.38	5.43	5.58	6.08	6.18	6.28	6.38	7.18	7.28	9.48	
Friedberger Platz	3.29	3.59		5.14	5.29	5.39	5.44	5.59	6.09	6.19	6.29	6.39	7.19	7.29	9.49	
Hessendenkmal	3.31	4.01		5.16	5.31	5.41	5.46	6.01	6.11	6.21	6.31	6.41	7.21	7.31	9.51	
Konstablerwache	3.34	4.04		5.19	5.34	5.44	5.49	6.04	6.14	6.24	6.34	6.44	7.24	7.34	9.54	
Börneplatz	3.36	4.06		5.21	5.36	5.46	5.51	6.06	6.16	6.26	6.36	6.46	7.26	7.36	9.56	
Römer/Paulskirche	3.38	4.08		5.23	5.38	5.48	5.53	6.08	6.18	6.28	6.38	6.48	7.28	7.38	9.58	
Karmeliterkloster	3.39	4.09		5.24	5.39	5.49	5.54	6.09	6.19	6.29	6.39	6.49	7.29	7.39	9.59	
Willy-Brandt-Platz	3.41	4.11		5.26	5.41	5.51	5.56	6.11	6.21	6.31	6.41	6.51	7.31	7.41	10.01	
Weser-/Münchener Straße	3.42	4.12		5.27	5.42	5.52	5.57	6.12	6.22	6.32	6.42	6.52	7.32	7.42	10.02	
Hauptbahnhof/Münchener Str.	3.44	4.14		5.29	5.44	5.54	5.59	6.14	6.24	6.34	6.44	6.54	7.34	7.44	10.04	
Baseler Platz	3.31	3.46	4.16	5.31	5.46	5.56	6.01	6.16	6.26	6.36	6.46	6.56	7.36	7.41	7.46	10.06
Stresemannallee/Gartenstraße	3.33	3.48	4.18	5.33	5.48	5.58	6.03	6.18	6.28	6.38	6.48	6.58	7.38	7.43	7.48	10.08
Vogelweidstraße	3.35	3.50	4.20	5.35	5.50	6.00	6.05	6.20	6.30	6.40	6.50	7.00	7.40	7.45	7.50	10.10
Universitätsklinikum	3.36	3.51	4.21	5.36	5.51	6.01	6.06	6.21	6.31	6.41	6.51	7.01	7.41	7.46	7.51	10.11
H.-Hoffmann-Str./Blutsp.dst.	3.38	3.53	4.23	5.38	5.53	6.03	6.08	6.23	6.33	6.43	6.53	7.03	7.43	7.48	7.53	10.13
Niederräder Landstraße	3.40	3.55	4.25	5.40	5.55	6.05	6.10	6.25	6.35	6.45	6.55	7.05	7.45	7.50	7.55	10.15
Triftstraße	3.41	3.56	4.26	5.41	5.56	6.06	6.11	6.26	6.36	6.46	6.56	7.06	7.46	7.51	7.56	10.16
Gerauer Straße	3.43	3.58	4.28	5.43	5.58	6.08	6.13	6.28	6.38	6.48	6.58	7.08	7.48	7.53	7.58	10.18
Melibocusstraße	3.44	3.59	4.29	5.44	5.59	6.09	6.14	6.29	6.39	6.49	6.59	7.09	7.49	7.54	7.59	10.19
Niederrad Bahnhof	3.45	4.00	4.30	5.45	6.00	6.10	6.15	6.30	6.40	6.50	7.00	7.10	7.50	7.55	8.00	10.20
Bürostadt Niederrad	3.47	4.02	4.32	5.47	6.02	6.12	6.17	6.32	6.42	6.52	7.02	7.12	7.52	7.57	8.02	10.22
Kiesschneise	3.48	4.03	4.33	5.48	6.03	6.13	6.18	6.33	6.43	6.53	7.03	7.13	7.53	7.58	8.03	10.23
Waldau	3.49	4.04	4.34	5.49	6.04	6.14	6.19	6.34	6.44	6.54	7.04	7.14	7.54	7.59	8.04	10.24
Waldfriedhof Goldstein	3.50	4.05	4.35	5.50	6.05	6.15	6.20	6.35	6.45	6.55	7.05	7.15	7.55	8.00	8.05	10.25
Harthweg	3.52	4.07	4.37	5.52	6.07	6.17	6.22	6.37	6.47	6.57	7.07	7.17	7.57	8.02	8.07	10.27
Ferdinand-Dirichs-Weg	3.53	4.08	4.38	5.53	6.08	6.18	6.23	6.38	6.48	6.58	7.08	7.18	7.58	8.03	8.08	10.28
Rheinlandstraße	3.55	4.10	4.40	5.55	6.10	6.20	6.25	6.40	6.50	7.00	7.10	7.20	8.00	8.05	8.10	10.30

F = nur an schulfreien Tagen



Kombilinie 12/18 im Nachtverkehr - Haltestelle Konstablerwache: vorgegebene Mutationen beachten!
Am 24. und 31.12. Verkehr wie Samstag

Montag - Freitag

Table with columns for route stops and departure times. Includes stops like Hugo-Junkers-Straße/Schleife, Eissporthalle/Festplatz, and Hessendenkmal. Times are listed in columns for different directions.

Table with columns for route stops and departure times. Includes stops like Konstablerwache, Börneplatz, and Rheinlandstraße. Times are listed in columns for different directions.

NV = nur Nächte Fr/Sa und vor Feiertagen

zs = nur freitags und vor Feiertagen

Samstag

Table with columns for route stops and departure times. Includes stops like Johanna-Tesch-Platz, Heilbronner Straße, and Rheinlandstraße. Times are listed in columns for different directions.



Kombilinie 12/18 im Nachtverkehr - Haltestelle Konstablerwache: vorgegebene Mutationen beachten!
Am 24. und 31.12. Verkehr wie Samstag

Samstag

Table with 18 columns representing time points and 40 rows of stops including: Johanna-Tesch-Platz, Hugo-Junkers-Straße/Schleife, Saalburg-/Wittelsbacherallee, Bornheim Mitte, Burgstraße, Günthersburgpark, Rothschildallee, Rohrbachstr./Friedberg. Ldstr., Friedberger Platz, Hessendenkmal, Konstablerwache, Börneplatz, Römer/Paulskirche, Karmeliterkloster, Willy-Brandt-Platz, Weser-/Münchener Straße, Hauptbahnhof/Münchener Str., Baseler Platz, Stresemannallee/Gartenstraße, Vogelweidstraße, Universitätsklinikum, H.-Hoffmann-Str./Blutsp.dst., Niederräder Landstraße, Triftstraße, Gerauer Straße, Melibocusstraße, Niederrad Bahnhof, Bürostadt Niederrad, Kiesschneise, Waldau, Waldfriedhof Goldstein, Harthweg, Ferdinand-Dirichs-Weg, Rheinlandstraße.

Samstag

Table with 4 columns representing time points and 30 rows of stops including: Hugo-Junkers-Straße/Schleife, Hugo-Junkers-Straße, Dieselstraße, Daimlerstraße, Eissporthalle/Festplatz, Saalburg-/Wittelsbacherallee, Bornheim Mitte, Burgstraße, Günthersburgpark, Rothschildallee, Rohrbachstr./Friedberg. Ldstr., Friedberger Platz, Hessendenkmal, 18 Gravensteiner-Pl., 18 Konstablerwache, Konstablerwache, Börneplatz, Römer/Paulskirche, Karmeliterkloster, Willy-Brandt-Platz, Weser-/Münchener Straße, Hauptbahnhof/Münchener Str., Baseler Platz, Stresemannallee/Gartenstraße, Vogelweidstraße, Universitätsklinikum, H.-Hoffmann-Str./Blutsp.dst., Niederräder Landstraße, Triftstraße, Gerauer Straße, Melibocusstraße, Niederrad Bahnhof, Bürostadt Niederrad, Kiesschneise, Waldau, Waldfriedhof Goldstein, Harthweg, Ferdinand-Dirichs-Weg, Rheinlandstraße.



Komblinie 12/18 im Nachtverkehr - Haltestelle Konstablerwache: vorgegebene Mutationen beachten!
Am 24. und 31.12. Verkehr wie Samstag

Sonn- und Feiertag

Table with columns for stops (Johanna-Tesch-Platz, Heilbronner Straße, etc.) and times for routes 3.18, 3.48, 4.18, 10.01, 10.31, 11.01, 11.31.

Sonn- und Feiertag

Table with columns for stops (Hugo-Junkers-Straße/Schleife, etc.) and times for routes NVS, NVS, and NVS. Includes a 'Verkehrsbeschränkung' section.

NVS = nur in Nächten vor Samstag, Sonn- und Feiertag



Kombilinie 12/18 im Nachtverkehr - Haltestelle Konstablerwache: vorgegebene Mutationen beachten!
Am 24. und 31.12. Verkehr wie Samstag

Montag - Freitag

Table with 18 columns (stop names and times) and 45 rows of bus routes. Includes stops like Rheinlandstraße, Ferdinand-Dirichs-Weg, Harthweg, etc.

Montag - Freitag

Table with 18 columns (stop names and times) and 45 rows of bus routes. Includes stops like Rheinlandstraße, Ferdinand-Dirichs-Weg, Harthweg, etc.



Kombilinie 12/18 im Nachtverkehr - Haltestelle Konstablerwache: vorgegebene Mutationen beachten!
Am 24. und 31.12. Verkehr wie Samstag

Montag - Freitag

Table with columns for route stops and time intervals. Includes sub-sections for 'Verkehrsbeschränkung' and 'Verkehrsbeschränkung' with specific stop details like '18 Konstablerwache' and '18 Gravensteiner-Pl.'.

NV = nur Nächte Fr/Sa und vor Feiertagen nNV = nicht Nächte Fr/Sa und nicht vor Feiertagen zs = nur freitags und vor Feiertagen

Samstag

Table with columns for route stops and time intervals for Saturday. Includes a '3' in the left margin.



Komlinie 12/18 im Nachtverkehr - Haltestelle Konstablerwache: vorgegebene Mutationen beachten!
Am 24. und 31.12. Verkehr wie Samstag

Samstag

Table with 18 columns representing time intervals and 28 rows of stops including Rheinlandstraße, Ferdinand-Dirichs-Weg, Harthweg, Waldfriedhof Goldstein, Waldau, Kiesschneise, Bürostadt Niederrad, Niederrad Bahnhof, Melibocusstraße, Gerauer Straße, Triftstraße, Niederräder Landstraße, H.-Hoffmann-Str./Blutsp.dst., Universitätsklinikum, Vogelweidstraße, Stresemannallee/Gartenstraße, Baseler Platz, Hauptbahnhof/Münchener Str., Weser-/Münchener Straße, Willy-Brandt-Platz, Karmeliterkloster, Römer/Paulskirche, Börneplatz, Konstablerwache, Hessendenkmal, Friedberger Platz, Rohrbachstr./Friedberg, Ldstr., Rothschildallee, Günthersburgpark, Hartmann-Ibach-Straße, Burgstraße, Bornheim Mitte, Saalburg-/Wittelsbacherallee, Eissporthalle/Festplatz, Daimlerstraße, Dieselstraße, Hugo-Junkers-Straße, Hauptbahnhof Südseite, Hafenstraße, Heilbronner Straße.

Samstag

Table with 4 columns representing time intervals and 28 rows of stops including Rheinlandstraße, Ferdinand-Dirichs-Weg, Harthweg, Waldfriedhof Goldstein, Waldau, Kiesschneise, Bürostadt Niederrad, Niederrad Bahnhof, Melibocusstraße, Gerauer Straße, Triftstraße, Niederräder Landstraße, H.-Hoffmann-Str./Blutsp.dst., Universitätsklinikum, Vogelweidstraße, Stresemannallee/Gartenstraße, Baseler Platz, Hauptbahnhof/Münchener Str., Weser-/Münchener Straße, Willy-Brandt-Platz, Karmeliterkloster, Römer/Paulskirche, Börneplatz, Konstablerwache, Hessendenkmal, Friedberger Platz, Rohrbachstr./Friedberg, Ldstr., Rothschildallee, Günthersburgpark, Hartmann-Ibach-Straße, Burgstraße, Bornheim Mitte, Saalburg-/Wittelsbacherallee, Eissporthalle/Festplatz.



Kombilinie 12/18 im Nachtverkehr - Haltestelle Konstablerwache: vorgegebene Mutationen beachten!
Am 24. und 31.12. Verkehr wie Samstag

Sonn- und Feiertag

Table with columns for street names and fare values. Includes entries like Heilbronner Straße (4.17), Hauptbahnhof Südseite (4.20), and various stops along the route with their respective fares.

Sonn- und Feiertag

Table with columns for 'Verkehrsbeschränkung' and fare values (nNVS, NVS). Includes entries like Rheinlandstraße (0.50), Hauptbahnhof Südseite (2.16), and Heilbronner Straße (2.19).

NVS = nur in Nächten vor Samstag, Sonn- und Feiertag

nNVS = nicht in Nächten vor Samstag, Sonn- und Feiertag



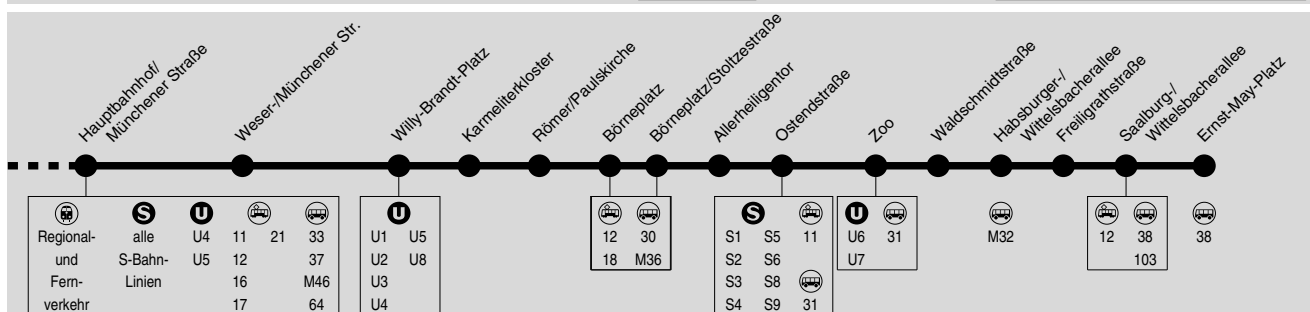
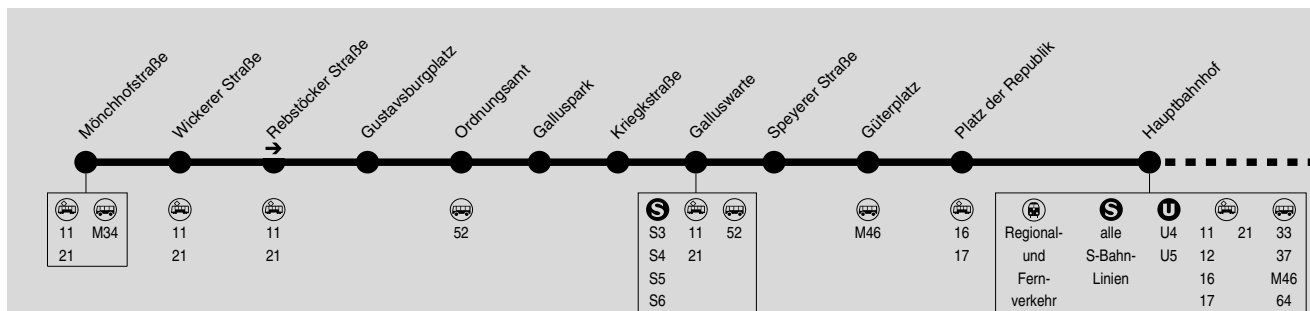
14

Gallus Mönchhofstraße → Galluspark → Galluswarte → Hauptbahnhof → Altstadt → Zoo → Bornheim Ernst-May-Platz



RMV-Servicetelefon: 069 / 24 24 80 24

Am 24. und 31.12. Verkehr wie Samstag



Montag - Freitag

Table with 20 columns representing stops and 2 rows of departure times. Includes stops like Johann-Tesch-Platz, Riederhöfe, Schwedlerstraße, etc.

Montag - Freitag

Table with 20 columns representing stops and 12 rows of departure times. Includes stops like Mönchhofstraße, Wickerer Straße, Rebstöcker Straße, etc.



Am 24. und 31.12. Verkehr wie Samstag

Samstag

Table with 18 columns and 41 rows showing bus routes and departure times for Saturday. Columns include station names and times. Rows start with 'Johanna-Tesch-Platz' and end with 'Eissporthalle/Festplatz'.

Samstag

Table with 18 columns and 23 rows showing bus routes and departure times for Saturday. Columns include station names and times. Rows start with 'Mönchhofstraße' and end with 'Eissporthalle/Festplatz'.



Am 24. und 31.12. Verkehr wie Samstag

Sonn- und Feiertag

Table with 20 columns and 40 rows showing bus routes and times for 'Sonn- und Feiertag'. Includes stops like Johanna-Tesch-Platz, Mönchhofstraße, Zoo, and Ernst-May-Platz.

Sonn- und Feiertag

Table with 20 columns and 20 rows showing bus routes and times for 'Sonn- und Feiertag'. Includes stops like Mönchhofstraße, Zoo, and Ernst-May-Platz.



Am 24. und 31.12. Verkehr wie Samstag

Montag - Freitag

Table with 16 columns and 38 rows showing bus departure times for Monday-Friday. Columns include station names and times in minutes. Rows include stations like Johanna-Tesch-Platz, Eissporthalle/Festplatz, Saalburg-/Wittelsbacherallee, Heilbronner Straße, Hafenstraße, Hauptbahnhof Südseite, Ernst-May-Platz, Saalburg-/Wittelsbacherallee, Freiligrathstraße, Habsburger-/Wittelsb.allee, Waldschmidtstraße, Zoo, Ostendstraße, Allerheilgenter, Börneplatz/Stoltzestraße, Börneplatz, Römer/Paulskirche, Karmeliterkloster, Willy-Brandt-Platz, Weser-/Münchener Straße, Hauptbahnhof/Münchener Str., Hauptbahnhof, Platz der Republik, Güterplatz, Speyerer Straße, Galluswarte, Kriegkstraße, Galluspark, Ordnungsamt, Gustavsbürgplatz, Wickerer Straße, Mönchhofstraße.

Montag - Freitag

Table with 16 columns and 38 rows showing bus departure times for Monday-Friday. Columns include station names and times in minutes. Rows include stations like Ernst-May-Platz, Saalburg-/Wittelsbacherallee, Freiligrathstraße, Habsburger-/Wittelsb.allee, Waldschmidtstraße, Zoo, Ostendstraße, Allerheilgenter, Börneplatz/Stoltzestraße, Börneplatz, Römer/Paulskirche, Karmeliterkloster, Willy-Brandt-Platz, Weser-/Münchener Straße, Hauptbahnhof/Münchener Str., Hauptbahnhof, Platz der Republik, Güterplatz, Speyerer Straße, Galluswarte, Kriegkstraße, Galluspark, Ordnungsamt, Gustavsbürgplatz, Wickerer Straße, Mönchhofstraße, Hauptbahnhof Südseite, Hafenstraße, Heilbronner Straße.

Samstag

Table with 16 columns and 38 rows showing bus departure times for Saturday. Columns include station names and times in minutes. Rows include stations like Johanna-Tesch-Platz, Eissporthalle/Festplatz, Saalburg-/Wittelsbacherallee, Heilbronner Straße, Hafenstraße, Hauptbahnhof Südseite, Ernst-May-Platz, Saalburg-/Wittelsbacherallee, Freiligrathstraße, Habsburger-/Wittelsb.allee, Waldschmidtstraße, Zoo, Ostendstraße, Allerheilgenter, Börneplatz/Stoltzestraße, Börneplatz, Römer/Paulskirche, Karmeliterkloster, Willy-Brandt-Platz, Weser-/Münchener Straße, Hauptbahnhof/Münchener Str., Hauptbahnhof, Platz der Republik, Güterplatz, Speyerer Straße, Galluswarte, Kriegkstraße, Galluspark, Ordnungsamt, Gustavsbürgplatz, Wickerer Straße, Mönchhofstraße.



Am 24. und 31.12. Verkehr wie Samstag

Samstag

Table with 11 columns and 36 rows showing bus departure times for Saturday. Columns include destination, time, and frequency. Destinations range from Ernst-May-Platz to Heilbronner Straße.

Sonn- und Feiertag

Table with 11 columns and 36 rows showing bus departure times for Sunday and public holidays. Columns include destination, time, and frequency. Destinations range from Johanna-Tesch-Platz to Mönchhofstraße.

Sonn- und Feiertag

Table with 11 columns and 36 rows showing bus departure times for Sunday and public holidays. Columns include destination, time, and frequency. Destinations range from Ernst-May-Platz to Heilbronner Straße.



15

Niederrad Haardtwaldplatz → Universitätsklinikum → Südbahnhof (→ Oberrad → Offenbach Stadtgrenze)

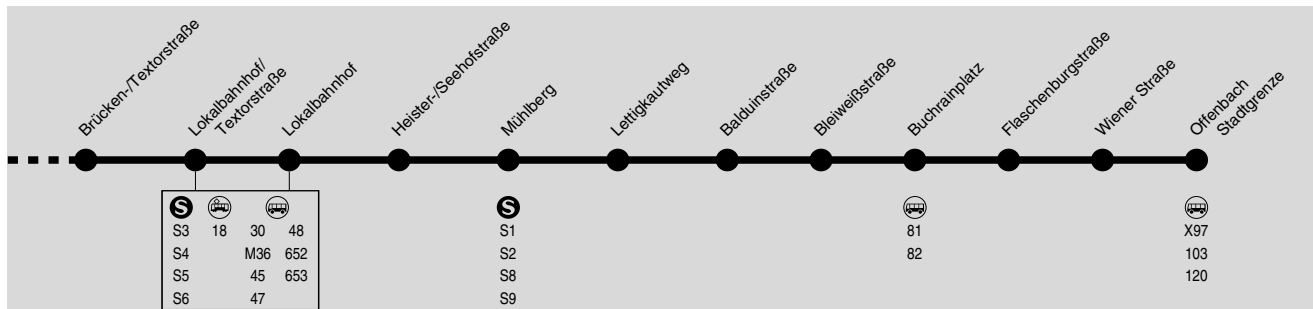
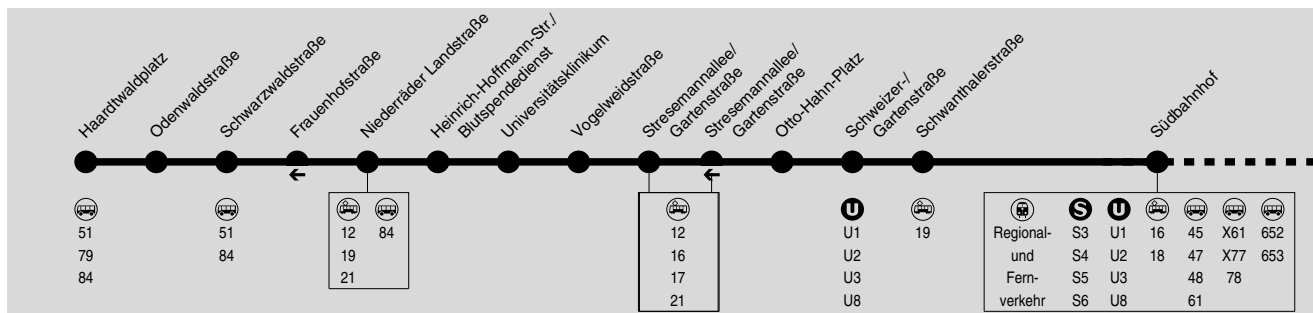
RMV-Servicetelefon: 069 / 24 24 80 24



Am 24. und 31.12. Verkehr wie Samstag

Weihnachtsferien: 22.12.2022-07.01.2023, Osterferien: 03.04.-22.04., Sommerferien: 24.07.-01.09., Herbstferien: 23.10.-29.10.2023

Bewegliche Ferientage in Frankfurt: 20.02., 19.05. und 09.06.2023



Montag - Freitag (Schulzeit)

Verkehrsmittel		HF	HF	HF	HF	HF	HF	HF	HF						
Heilbronner Straße		6.13	6.23												
Hafenstraße		6.14	6.24												
Hauptbahnhof Südseite		6.16	6.26												
Baseler Platz		6.18	6.28												
Stresemannallee/Gartenstraße		6.20	6.30												
Johanna-Tesch-Platz	5.59														
Eissporthalle/Festplatz	6.02														
Saalburg-/Wittelsbacherallee	6.03														
Freiligrathstraße	6.04														
Habsburger-/Wittelsb.allee	6.06														
Waldschmidtstraße	6.07														
Zoo	6.09														
Ostendstraße	6.11														
Allerheiligentor	6.13														
Hospital zum Hl. Geist	6.15														
Frankensteiner Platz	6.17														
Lokalbahnhof	6.19														
Haardtwaldplatz	5.05 alle 5.50	6.07	6.17	6.27	6.37	6.47	6.57	7.07	7.17	7.27	7.37	7.47	7.57	8.07	
Odenwaldstraße	5.06 15 5.51	6.08	6.18	6.28	6.38	6.48	6.58	7.08	7.18	7.28	7.38	7.48	7.58	8.08	
Schwarzwaldstraße	5.07 Min 5.52	6.09	6.19	6.29	6.39	6.49	6.59	7.09	7.19	7.29	7.39	7.49	7.59	8.09	
Niederräder Landstraße	5.09 5.54	6.11	6.21	6.31	6.41	6.51	7.01	7.11	7.21	7.31	7.41	7.51	8.01	8.11	
H.-Hoffmann-Str./Blutsp.dst.	5.10 5.55	6.12	6.22	6.32	6.42	6.52	7.02	7.12	7.22	7.32	7.42	7.52	8.02	8.12	
Universitätsklinikum	5.12 5.57	6.14	6.24	6.34	6.44	6.54	7.04	7.14	7.24	7.34	7.44	7.54	8.04	8.14	
Vogelweidstraße	5.14 5.59	6.16	6.26	6.36	6.46	6.56	7.06	7.16	7.26	7.36	7.46	7.56	8.06	8.16	
Stresemannallee/Gartenstraße	5.16 6.01	6.18	6.28	6.38	6.48	6.58	7.08	7.18	7.28	7.38	7.48	7.58	8.08	8.18	
Otto-Hahn-Platz	5.18 6.03	6.20	6.22 6.30	6.32	6.40	6.50	7.00	7.10	7.20	7.30	7.40	7.50	8.00	8.10	8.20
Schweizer-/Gartenstraße	5.19 6.04	6.22	6.24 6.32	6.34	6.42	6.52	7.02	7.12	7.22	7.32	7.42	7.52	8.02	8.12	8.22
Schwanthalerstraße	5.21 6.06	6.24	6.26 6.34	6.36	6.44	6.54	7.04	7.14	7.24	7.34	7.44	7.54	8.04	8.14	8.24
Südbahnhof	5.23 6.08	6.26	6.28 6.36	6.38	6.46	6.56	7.06	7.16	7.26	7.36	7.46	7.56	8.06	8.16	8.26
Brücken-/Textorstraße		6.27	6.37	6.47	6.57	7.07	7.17	7.27	7.37	7.47	7.57	8.07	8.17	8.27	
Lokalbahnhof/Textorstraße		6.28	6.38	6.48	6.58	7.08	7.18	7.28	7.38	7.48	7.58	8.08	8.18	8.28	
Lokalbahnhof		6.29	6.39	6.49	6.59	7.09	7.19	7.29	7.39	7.49	7.59	8.09	8.19	8.29	
Heister-/Seehofstraße		6.20	6.30	6.40	6.50	7.00	7.10	7.20	7.30	7.40	7.50	8.00	8.10	8.20	8.30
☺ Mühlberg		6.21	6.31	6.41	6.51	7.01	7.11	7.21	7.31	7.41	7.51	8.01	8.11	8.21	8.31
Lettigkautweg		6.22	6.32	6.42	6.52	7.02	7.12	7.22	7.32	7.42	7.52	8.02	8.12	8.22	8.32
Balduinstraße		6.24	6.34	6.44	6.54	7.04	7.14	7.24	7.34	7.44	7.54	8.04	8.14	8.24	8.34
Bleiweißstraße		6.25	6.35	6.45	6.55	7.05	7.15	7.25	7.35	7.45	7.55	8.05	8.15	8.25	8.35
Buchrainplatz		6.26	6.36	6.46	6.56	7.06	7.16	7.26	7.36	7.46	7.56	8.06	8.16	8.26	8.36
Flaschenburgstraße		6.28	6.38	6.48	6.58	7.08	7.18	7.28	7.38	7.48	7.58	8.08	8.18	8.28	8.38
Wiener Straße		6.29	6.39	6.49	6.59	7.09	7.19	7.29	7.39	7.49	7.59	8.09	8.19	8.29	8.39
Offenbach Stadtgrenze		6.31	6.42	6.52	7.02	7.12	7.22	7.32	7.42	7.52	8.02	8.12	8.22	8.32	8.42

HF = Nicht behindertengerechtes Hochflurfahrzeug möglich



15

Niederrad Haardt Waldplatz → Universitätsklinikum → Südbahnhof (→ Oberrad → Offenbach Stadtgrenze)



RMV-Servicetelefon: 069 / 24 24 80 24

Am 24. und 31.12. Verkehr wie Samstag

Weihnachtsferien: 22.12.2022-07.01.2023, Osterferien: 03.04.-22.04., Sommerferien: 24.07.-01.09., Herbstferien: 23.10.-29.10.2023

Bewegliche Ferientage in Frankfurt: 20.02., 19.05. und 09.06.2023

Montag - Freitag (Schulzeit)

Table with 19 columns (Verkehrsmittel, HF, HF, HF, HF, HF, HF, HF, HF, HF, HF, HF, HF, HF, HF, HF, HF, HF, HF) and 40 rows of bus routes and their departure times.

HF = Nicht behindertengerechtes Hochflurfahrzeug möglich

Montag - Freitag (Schulzeit)

Table with 19 columns (Verkehrsmittel, HF, HF, HF, HF, HF, HF, HF, HF, HF, HF, HF, HF, HF, HF, HF, HF, HF, HF) and 30 rows of bus routes and their departure times.

HF = Nicht behindertengerechtes Hochflurfahrzeug möglich



Am 24. und 31.12. Verkehr wie Samstag

Weihnachtsferien: 22.12.2022-07.01.2023, Osterferien: 03.04.-22.04., Sommerferien: 24.07.-01.09., Herbstferien: 23.10.-29.10.2023

Bewegliche Ferientage in Frankfurt: 20.02., 19.05. und 09.06.2023

Montag - Freitag (Schulzeit)

Table with 17 columns (Verkehrsmittel, HF, HF, HF, HF, HF, HF, HF, HF, HF, HF, HF, HF, HF, HF, HF, HF) and 34 rows of bus routes.

HF = Nicht behindertengerechtes Hochflurfahrzeug möglich

Montag - Freitag (Schulzeit)

Table with 17 columns (Verkehrsmittel, HF, HF, HF, HF, HF, HF, HF, HF, HF, HF, HF, HF, HF, HF, HF, HF) and 34 rows of bus routes.

HF = Nicht behindertengerechtes Hochflurfahrzeug möglich

Montag - Freitag (Schulzeit)

Table with 17 columns (Verkehrsmittel, HF, HF, HF, HF, alle, 15, Min, 0.05, 0.20, 0.35, 1.05) and 21 rows of bus routes.

HF = Nicht behindertengerechtes Hochflurfahrzeug möglich



Am 24. und 31.12. Verkehr wie Samstag

Weihnachtsferien: 22.12.2022-07.01.2023, Osterferien: 03.04.-22.04., Sommerferien: 24.07.-01.09., Herbstferien: 23.10.-29.10.2023

Bewegliche Ferientage in Frankfurt: 20.02., 19.05. und 09.06.2023

Montag - Freitag (Schulferien)

Table with columns for Verkehrsmittel, HF, and various time slots. Rows include stations like Heilbronner Straße, Haardt Waldplatz, and Offenbach Stadtgrenze.

HF = Nicht behindertengerechtes Hochflurfahrzeug möglich

Montag - Freitag (Schulferien)

Table with columns for Verkehrsmittel, HF, and various time slots. Rows include stations like Haardt Waldplatz, Südbahnhof, and Eissporthalle/Festplatz.

HF = Nicht behindertengerechtes Hochflurfahrzeug möglich



Am 24. und 31.12. Verkehr wie Samstag

Weihnachtsferien: 22.12.2022-07.01.2023, Osterferien: 03.04.-22.04., Sommerferien: 24.07.-01.09., Herbstferien: 23.10.-29.10.2023

Bewegliche Ferientage in Frankfurt: 20.02., 19.05. und 09.06.2023

Montag - Freitag (Schulferien)

Table with 17 columns (Verkehrsmittel, HF, HF, HF, HF, HF, HF, HF, HF, HF, HF, HF, HF, HF, HF, HF, HF) and 17 rows of street names and times.

HF = Nicht behindertengerechtes Hochflurfahrzeug möglich

Montag - Freitag (Schulferien)

Table with 17 columns (Verkehrsmittel, HF, HF, HF, HF, HF, HF, HF, HF, HF, HF, HF, HF, HF, HF, HF, HF) and 27 rows of street names and times.

HF = Nicht behindertengerechtes Hochflurfahrzeug möglich

Montag - Freitag (Schulferien)

Table with 17 columns (Verkehrsmittel, HF, HF, HF, HF, HF, HF, HF, HF, HF, HF, HF, HF, HF, HF, HF, HF) and 27 rows of street names and times.

HF = Nicht behindertengerechtes Hochflurfahrzeug möglich



15

Niederrad Haardtwaldplatz → Universitätsklinikum → Südbahnhof (→ Oberrad → Offenbach Stadtgrenze)



RMV-Servicetelefon: 069 / 24 24 80 24

Am 24. und 31.12. Verkehr wie Samstag

Weihnachtsferien: 22.12.2022-07.01.2023, Osterferien: 03.04.-22.04., Sommerferien: 24.07.-01.09., Herbstferien: 23.10.-29.10.2023

Bewegliche Ferientage in Frankfurt: 20.02., 19.05. und 09.06.2023

Montag - Freitag (Schulferien)

Table with columns for Verkehrsmittel, HF, and arrival times for various stations from Haardtwaldplatz to Heilbronner Straße.

HF = Nicht behindertengerechtes Hochflurfahrzeug möglich

Samstag

Table with columns for Verkehrsmittel, HF, and arrival times for various stations from Heilbronner Straße to Südbahnhof.

HF = Nicht behindertengerechtes Hochflurfahrzeug möglich

Samstag

Table with columns for Verkehrsmittel, HF, and arrival times for various stations from Haardtwaldplatz to Südbahnhof.

HF = Nicht behindertengerechtes Hochflurfahrzeug möglich

Samstag

Table with columns for Verkehrsmittel, HF, and arrival times for various stations from Haardtwaldplatz to Südbahnhof.

HF = Nicht behindertengerechtes Hochflurfahrzeug möglich

Samstag

Table with columns for Verkehrsmittel, HF, and arrival times for various stations from Haardtwaldplatz to Südbahnhof.

HF = Nicht behindertengerechtes Hochflurfahrzeug möglich



15

Niederrad Haardt Waldplatz → Universitätsklinikum → Südbahnhof (→ Oberrad → Offenbach Stadtgrenze)

RMV-Servicetelefon: 069 / 24 24 80 24



Am 24. und 31.12. Verkehr wie Samstag

Weihnachtsferien: 22.12.2022-07.01.2023, Osterferien: 03.04.-22.04., Sommerferien: 24.07.-01.09., Herbstferien: 23.10.-29.10.2023

Bewegliche Ferientage in Frankfurt: 20.02., 19.05. und 09.06.2023

Samstag

Table with columns for Verkehrsmittel, HF, and departure times for various stations including Haardt Waldplatz, Odenwaldstraße, and Südbahnhof.

HF = Nicht behindertengerechtes Hochflurfahrzeug möglich

Sonn- und Feiertag

Table with columns for station names and departure times for various stations including Heilbronner Straße, Hauptbahnhof Südseite, and Südbahnhof.



15

(Offenbach Stadtgrenze → Oberrad →) Südbahnhof → Universitätsklinikum → Niederrad Haardt Waldplatz

RMV-Servicetelefon: 069 / 24 24 80 24



Am 24. und 31.12. Verkehr wie Samstag

Weihnachtsferien: 22.12.2022-07.01.2023, Osterferien: 03.04.-22.04., Sommerferien: 24.07.-01.09., Herbstferien: 23.10.-29.10.2023

Bewegliche Ferientage in Frankfurt: 20.02., 19.05. und 09.06.2023

Montag - Freitag (Schulzeit)

Table with columns for Verkehrsmittel, HF, and departure times for various stations including Heilbronner Straße, Südbahnhof, and Haardt Waldplatz.

HF = Nicht behindertengerechtes Hochflurfahrzeug möglich



Am 24. und 31.12. Verkehr wie Samstag

Weihnachtsferien: 22.12.2022-07.01.2023, Osterferien: 03.04.-22.04., Sommerferien: 24.07.-01.09., Herbstferien: 23.10.-29.10.2023

Bewegliche Ferientage in Frankfurt: 20.02., 19.05. und 09.06.2023

Montag - Freitag (Schulzeit)

Table with 18 columns (Verkehrsmittel, HF, HF, HF, HF, HF, HF, HF, HF, HF, HF, HF, HF, HF, HF, HF, HF, HF) and 39 rows of bus routes.

HF = Nicht behindertengerechtes Hochflurfahrzeug möglich

Montag - Freitag (Schulzeit)

Table with 18 columns (Verkehrsmittel, HF, HF, HF, HF, HF, HF, HF, HF, HF, HF, HF, HF, HF, HF, HF, HF, HF) and 39 rows of bus routes.

HF = Nicht behindertengerechtes Hochflurfahrzeug möglich

Montag - Freitag (Schulzeit)

Table with 18 columns (Verkehrsmittel, HF, HF, HF, HF, HF, HF, HF, HF, HF, HF, HF, HF, HF, HF, HF, HF, HF) and 39 rows of bus routes.

HF = Nicht behindertengerechtes Hochflurfahrzeug möglich



15

(Offenbach Stadtgrenze → Oberrad →) Südbahnhof →
Universitätsklinikum → Niederrad Haardt Waldplatz



RMV-Servicetelefon: 069 / 24 24 80 24

Am 24. und 31.12. Verkehr wie Samstag

Weihnachtsferien: 22.12.2022-07.01.2023, Osterferien: 03.04.-22.04., Sommerferien: 24.07.-01.09., Herbstferien: 23.10.-29.10.2023

Bewegliche Ferientage in Frankfurt: 20.02., 19.05. und 09.06.2023

Montag - Freitag (Schulzeit)

Table with 17 columns (Verkehrsmittel, HF, HF, HF, HF, HF, HF, HF, HF, HF, HF, HF, HF, HF, HF, HF, HF) and 30 rows of stops including Offenbach Stadtgrenze, Wiener Straße, Flaschenburgstraße, Buchrainplatz, Bleiweißstraße, Balduinstraße, Lettigkautweg, Mühlberg, Heister-/Seehofstraße, Lokalbahnhof, Lokalbahnhof/Textorstraße, Brücken-/Textorstraße, Südbahnhof, Schwanthalerstraße, Schweizer-/Gartenstraße, Otto-Hahn-Platz, Stresemannallee/Gartenstraße, Stresemannallee/Gartenstraße, Vogelweidstraße, Universitätsklinikum, H.-Hoffmann-Str./Blutsp.dst., Niederräder Landstraße, Frauenhofstraße, Schwarzwaldstraße, Odenwaldstraße, Haardt Waldplatz, Baseler Platz, Hauptbahnhof Südseite, Hafestraße, Heilbronner Straße.

HF = Nicht behindertengerechtes Hochflurfahrzeug möglich

Montag - Freitag (Schulzeit)

Table with 17 columns (Verkehrsmittel, HF, HF, HF, HF, HF, HF, HF, HF, HF, HF, HF, HF, HF, HF, HF, HF) and 20 rows of stops including Südbahnhof, Schwanthalerstraße, Schweizer-/Gartenstraße, Otto-Hahn-Platz, Stresemannallee/Gartenstraße, Stresemannallee/Gartenstraße, Vogelweidstraße, Universitätsklinikum, H.-Hoffmann-Str./Blutsp.dst., Niederräder Landstraße, Frauenhofstraße, Schwarzwaldstraße, Odenwaldstraße, Haardt Waldplatz, Baseler Platz, Hauptbahnhof Südseite, Hafestraße, Heilbronner Straße.

HF = Nicht behindertengerechtes Hochflurfahrzeug möglich

Montag - Freitag (Schulferien)

Table with 17 columns (Verkehrsmittel, HF, HF, HF, HF, HF, HF, HF, HF, HF, HF, HF, HF, HF, HF, HF, HF) and 30 rows of stops including Heilbronner Straße, Hafestraße, Hauptbahnhof Südseite, Baseler Platz, Offenbach Stadtgrenze, Wiener Straße, Flaschenburgstraße, Buchrainplatz, Bleiweißstraße, Balduinstraße, Lettigkautweg, Mühlberg, Heister-/Seehofstraße, Lokalbahnhof, Lokalbahnhof/Textorstraße, Brücken-/Textorstraße, Südbahnhof, Schwanthalerstraße, Schweizer-/Gartenstraße, Otto-Hahn-Platz, Stresemannallee/Gartenstraße, Stresemannallee/Gartenstraße, Vogelweidstraße, Universitätsklinikum, H.-Hoffmann-Str./Blutsp.dst., Niederräder Landstraße, Frauenhofstraße, Schwarzwaldstraße, Odenwaldstraße, Haardt Waldplatz.

HF = Nicht behindertengerechtes Hochflurfahrzeug möglich



15

(Offenbach Stadtgrenze → Oberrad →) Südbahnhof →
Universitätsklinikum → Niederrad Haardt Waldplatz



RMV-Servicetelefon: 069 / 24 24 80 24

Am 24. und 31.12. Verkehr wie Samstag

Weihnachtsferien: 22.12.2022-07.01.2023, Osterferien: 03.04.-22.04., Sommerferien: 24.07.-01.09., Herbstferien: 23.10.-29.10.2023

Bewegliche Ferientage in Frankfurt: 20.02., 19.05. und 09.06.2023

Montag - Freitag (Schulferien)

Table with 17 columns (Verkehrsmittel, HF, HF, HF, HF, HF, HF, HF, HF, HF, HF, HF, HF, HF, HF, HF, HF) and 40 rows of departure times for various stations.

HF = Nicht behindertengerechtes Hochflurfahrzeug möglich

Montag - Freitag (Schulferien)

Table with 17 columns (Verkehrsmittel, HF, HF, HF, HF, HF, HF, HF, HF, HF, HF, HF, HF, HF, HF, HF, HF) and 17 rows of departure times for various stations.

HF = Nicht behindertengerechtes Hochflurfahrzeug möglich

Montag - Freitag (Schulferien)

Table with 17 columns (Verkehrsmittel, HF, HF, HF, HF, HF, HF, HF, HF, HF, HF, HF, HF, HF, HF, HF, HF) and 20 rows of departure times for various stations.

HF = Nicht behindertengerechtes Hochflurfahrzeug möglich



15

(Offenbach Stadtgrenze → Oberrad →) Südbahnhof →
Universitätsklinikum → Niederrad Haardt Waldplatz



RMV-Servicetelefon: 069 / 24 24 80 24

Am 24. und 31.12. Verkehr wie Samstag

Weihnachtsferien: 22.12.2022-07.01.2023, Osterferien: 03.04.-22.04., Sommerferien: 24.07.-01.09., Herbstferien: 23.10.-29.10.2023

Bewegliche Ferientage in Frankfurt: 20.02., 19.05. und 09.06.2023

Montag - Freitag (Schulferien)

Table with columns for Verkehrsmittel, HF, and departure times for various stations from Offenbach Stadtgrenze to Haardt Waldplatz.

HF = Nicht behindertengerechtes Hochflurfahrzeug möglich

Montag - Freitag (Schulferien)

Table with columns for Verkehrsmittel, HF, and departure times for various stations from Südbahnhof to Heilbronner Straße.

HF = Nicht behindertengerechtes Hochflurfahrzeug möglich

Samstag

Table with columns for Verkehrsmittel, HF, and departure times for various stations from Heilbronner Straße to Haardt Waldplatz.

HF = Nicht behindertengerechtes Hochflurfahrzeug möglich

Samstag

Table with columns for Verkehrsmittel, HF, and departure times for various stations from Südbahnhof to Haardt Waldplatz.

HF = Nicht behindertengerechtes Hochflurfahrzeug möglich



15

(Offenbach Stadtgrenze → Oberrad →) Südbahnhof →
Universitätsklinikum → Niederrad Haardt Waldplatz



RMV-Servicetelefon: 069 / 24 24 80 24

Am 24. und 31.12. Verkehr wie Samstag

Weihnachtsferien: 22.12.2022-07.01.2023, Osterferien: 03.04.-22.04., Sommerferien: 24.07.-01.09., Herbstferien: 23.10.-29.10.2023

Bewegliche Ferientage in Frankfurt: 20.02., 19.05. und 09.06.2023

Samstag

Table with columns: Verkehrsmittel, HF, HF, HF, HF, HF, HF, HF, HF, HF, HF, HF, HF, HF, HF, HF, HF, HF, HF. Rows include Südbahnhof, Schwanthalerstraße, Schweizer-/Gartenstraße, etc.

HF = Nicht behindertengerechtes Hochflurfahrzeug möglich

Samstag

Table with columns: Verkehrsmittel, HF, HF, HF, HF, HF, HF, HF, HF, HF, HF, HF, HF, HF, HF, HF, HF, HF, HF. Rows include Südbahnhof, Schwanthalerstraße, Schweizer-/Gartenstraße, etc.

HF = Nicht behindertengerechtes Hochflurfahrzeug möglich

Samstag

Table with columns: Verkehrsmittel, HF, HF, HF, HF, alle, 0.06, 0.12, 0.36, 0.57, 15, 0.08, 0.14, 0.38, 0.59, Min, 0.09, 0.15, 0.39, 1.00, 0.10, 0.16, 0.40, 1.01, 0.12, 0.18, 0.42, 1.03, 0.13, 0.43, 0.45, 0.46, 0.48, 0.50, 0.51, 0.52, 0.53, 0.55, 0.20, 1.05, 0.22, 1.07, 0.24, 1.09, 0.25, 1.10. Rows include Südbahnhof, Schwanthalerstraße, Schweizer-/Gartenstraße, etc.

HF = Nicht behindertengerechtes Hochflurfahrzeug möglich

Sonn- und Feiertag

Table with columns: Heilbronner Straße, Hafestraße, Hauptbahnhof Südseite, Baseler Platz, Südbahnhof, Schwanthalerstraße, Schweizer-/Gartenstraße, Otto-Hahn-Platz, Stresemannallee/Gartenstraße, Vogelweidstraße, Universitätsklinikum, H.-Hoffmann-Str./Blutsp.dst., Niederräder Landstraße, Frauenhofstraße, Schwarzwaldstraße, Odenwaldstraße, Haardt Waldplatz, Baseler Platz, Hauptbahnhof Südseite, Hafestraße, Heilbronner Straße. Rows include Südbahnhof, Schwanthalerstraße, Schweizer-/Gartenstraße, etc.

11



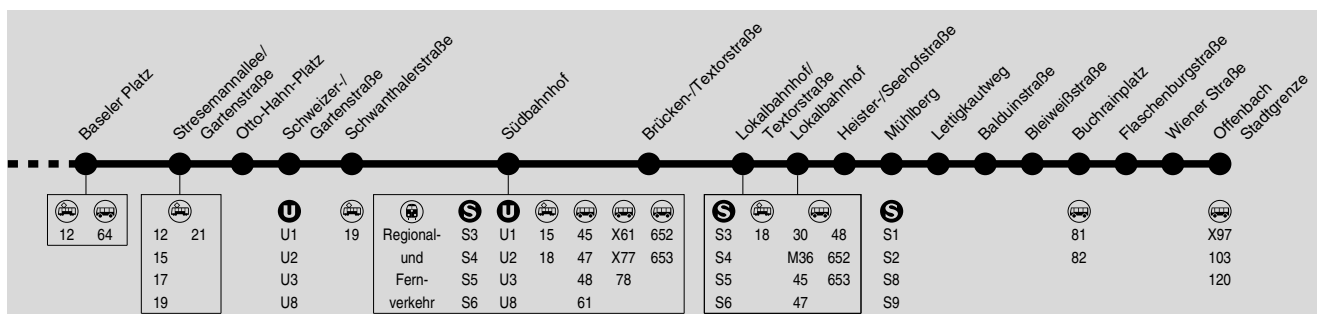
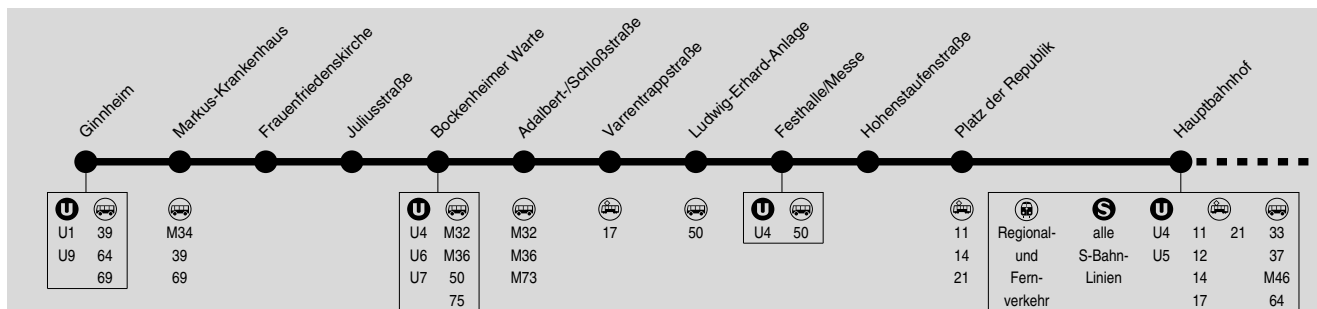
16

Ginnheim → Bockenheimer Warte → Messe → Hauptbahnhof → Südbahnhof → Oberrad → Offenbach Stadtgrenze



RMV-Servicetelefon: 069 / 24 24 80 24

Am 24. und 31.12. Verkehr wie Samstag



Montag - Freitag

Heilbronner Straße	3.43	4.13																	
Hafenstraße	3.44	4.14																	
Hauptbahnhof Südseite	3.46	4.16																	
U Ginnheim				4.28	alle	5.28	5.42	5.52	6.01	alle	9.21	9.32	alle	13.52	14.01	alle	18.51		
Markus-Krankenhaus				4.30	15	5.30	5.44	5.54	6.03	10	9.23	9.34	10	13.54	14.03	10	18.53		
Frauenfriedenskirche				4.32	Min	5.32	5.46	5.56	6.05	Min	9.25	9.36	Min	13.56	14.05	Min	18.55		
Juliusstraße				4.33		5.33	5.47	5.57	6.06		9.26	9.37		13.57	14.06		18.56		
Bockenheimer Warte				4.35		5.35	5.49	5.59	6.08		9.28	9.39		13.59	14.08		18.58		
Adalbert-/Schloßstr.				4.37		5.37	5.51	6.01	6.10		9.30	9.41		14.01	14.10		19.00		
Varrentrappstraße				4.38		5.38	5.52	6.02	6.11		9.31	9.42		14.02	14.11		19.01		
Ludwig-Erhard-Anlage				4.39		5.39	5.53	6.03	6.12		9.32	9.43		14.03	14.12		19.02		
Festhalle/Messe				4.41		5.41	5.55	6.05	6.14		9.34	9.45		14.05	14.14		19.04		
Hohenstaufenstraße				4.42		5.42	5.56	6.06	6.15		9.35	9.46		14.06	14.15		19.05		
Platz der Republik			3.59	4.29	4.44	5.44	5.58	6.08	6.17		9.37	9.48		14.08	14.17		19.07		
Hauptbahnhof			an	4.01	4.31	4.46	5.46	6.00	6.10	6.19	9.39	9.50		14.10	14.19		19.09		
Hauptbahnhof			ab	4.01	4.31	4.46	5.46	6.00	6.10	6.19	9.39	9.50		14.10	14.19		19.09		
Baseler Platz	3.48	4.03	4.18	4.33	4.48	5.48	6.02	6.12	6.21		9.41	9.52		14.12	14.21		19.11		
Stresemannallee/Gartenstraße	3.50	4.05	4.20	4.35	4.50	5.50	6.04	6.14	6.23		9.43	9.54		14.14	14.23		19.13		
Otto-Hahn-Platz	3.52	4.07	4.22	4.37	4.52	5.52	6.06	6.16	6.25		9.45	9.56		14.16	14.25		19.15		
Schweizer-/Gartenstraße	3.53	4.08	4.23	4.38	4.53	5.53	6.07	6.17	6.27		9.47	9.57		14.17	14.27		19.17		
Schwannhallerstraße	3.55	4.10	4.25	4.40	4.55	5.55	6.09	6.19	6.29		9.49	9.59		14.19	14.29		19.19		
Südbahnhof	3.57	4.12	4.27	4.42	4.57	5.57	6.11	6.21	6.31		9.51	10.01		14.21	14.31		19.21		
Südbahnhof	3.57	4.12	4.27	4.42	4.57	5.57	6.11	6.21	6.31		9.51	10.01		14.21	14.31		19.21		
Südbahnhof	3.57	4.12	4.27	4.42	4.57	5.57	6.11	6.21	6.31		9.51	10.01		14.21	14.31		19.21		
Brücken-/Textorstraße	3.58	4.13	4.28	4.43	4.58	5.58	6.12	6.22	6.32		9.52	10.02		14.22	14.32		19.22		
Lokalbahnhof/Textorstraße	3.59	4.14	4.29	4.44	4.59	5.59	6.13	6.23	6.33		9.53	10.03		14.23	14.33		19.23		
Lokalbahnhof	4.00	4.15	4.30	4.45	5.00	6.00	6.14	6.24	6.34		9.54	10.04		14.24	14.34		19.24		
Heister-/Seehofstraße	4.01	4.16	4.31	4.46	5.01	6.01	6.15	6.25	6.35		9.55	10.05		14.25	14.35		19.25		
S Mühlberg	4.02	4.17	4.32	4.47	5.02	6.02	6.16	6.26	6.36		9.56	10.06		14.26	14.36		19.26		
Lettigkautweg	4.03	4.18	4.33	4.48	5.03	6.03	6.17	6.27	6.37		9.57	10.07		14.27	14.37		19.27		
Balduinstraße	4.05	4.20	4.35	4.50	5.05	6.05	6.19	6.29	6.39		9.59	10.09		14.29	14.39		19.29		
Bleiweißstraße	4.06	4.21	4.36	4.51	5.06	6.06	6.20	6.30	6.40		10.00	10.10		14.30	14.40		19.30		
Buchrainplatz	4.07	4.22	4.37	4.52	5.07	6.07	6.21	6.31	6.41		10.01	10.11		14.31	14.41		19.31		
Flaschenburgstraße	4.09	4.24	4.39	4.54	5.09	6.09	6.23	6.33	6.43		10.03	10.13		14.33	14.43		19.33		
Wiener Straße	4.10	4.25	4.40	4.55	5.10	6.10	6.24	6.34	6.44		10.04	10.14		14.34	14.44		19.34		
Offenbach Stadtgrenze	4.12	4.27	4.42	4.57	5.12	6.12	6.26	6.36	6.47		10.07	10.16		14.36	14.47		19.37		



Am 24. und 31.12. Verkehr wie Samstag

Montag - Freitag

Table with columns for station names, departure times, and fare categories (nNV, NV). Includes a 'Verkehrsbeschränkung' header and a legend for NV and nNV.

NV = nur Nächte Fr/Sa und vor Feiertagen

nNV = nicht Nächte Fr/Sa und nicht vor Feiertagen

Montag - Freitag

Table with columns for station names and fare categories (NV). Includes a 'Verkehrsbeschränkung' header.

NV = nur Nächte Fr/Sa und vor Feiertagen

Samstag

Table with columns for station names and fare categories (NV). Includes a 'Verkehrsbeschränkung' header.



Am 24. und 31.12. Verkehr wie Samstag

Samstag

Table with 15 columns and 40 rows showing bus departure times for Saturday. Columns include station names, departure times, and transfer times. Rows list stations from Ginnheim to Heilbronner Straße.

Sonn- und Feiertag

Table with 15 columns and 40 rows showing bus departure times for Sunday and public holidays. Includes a 'Verkehrsbeschränkung' section at the top and a 'NVS' section at the bottom. Columns include station names, departure times, and transfer times.

NVS = nur in Nächten vor Samstag, Sonn- und Feiertag



16

Ginnheim → Bockenheimer Warte → Messe → Hauptbahnhof → Südbahnhof → Oberrad → Offenbach Stadtgrenze



RMV-Servicetelefon: 069 / 24 24 80 24

Am 24. und 31.12. Verkehr wie Samstag

Sonn- und Feiertag

Table with columns for Verkehrsbeschränkung, nNVS, NVS, nNVS, NVS, NVS, NVS, NVS, NVS, NVS. Rows include Ginnheim, Markus-Krankenhaus, Frauenfriedenskirche, etc.

NVS = nur in Nächten vor Samstag, Sonn- und Feiertag

nNVS = nicht in Nächten vor Samstag, Sonn- und Feiertag



16

Offenbach Stadtgrenze → Oberrad → Südbahnhof → Hauptbahnhof → Messe → Bockenheimer Warte → Ginnheim



RMV-Servicetelefon: 069 / 24 24 80 24

Am 24. und 31.12. Verkehr wie Samstag

Montag - Freitag

Table with columns for Heilbronner Straße, Hafenstr. etc. Rows include Heilbronner Straße, Hafenstr., Hauptbahnhof Südseite, etc.

3



Am 24. und 31.12. Verkehr wie Samstag

Montag - Freitag

Table with 17 columns showing departure times for various bus routes from Offenbach Stadtgrenze to Ginnheim. Includes routes like Wiener Straße, Flaschenburgstraße, Buchrainplatz, etc.

Montag - Freitag

Table with 17 columns showing travel times (NV, nNV) for various bus routes. Includes routes like Offenbach Stadtgrenze, Wiener Straße, Flaschenburgstraße, etc.

NV = nur Nächte Fr/Sa und vor Feiertagen

nNV = nicht Nächte Fr/Sa und nicht vor Feiertagen



Am 24. und 31.12. Verkehr wie Samstag

Samstag

Table with 18 columns and 41 rows showing bus departure times for Saturday. Columns include station names and times. Rows list stations from Offenbach Stadtgrenze to Ginnheim.

Samstag

Table with 18 columns and 41 rows showing bus departure times for Saturday. Columns include station names and times. Rows list stations from Offenbach Stadtgrenze to Ginnheim.



Am 24. und 31.12. Verkehr wie Samstag

Sonn- und Feiertag

Table with columns for street names, departure times, and arrival times. Includes sub-headers for NVS and nNVS.

NVS = nur in Nächten vor Samstag, Sonn- und Feiertag

nNVS = nicht in Nächten vor Samstag, Sonn- und Feiertag

Sonn- und Feiertag

Table with columns for street names, departure times, and arrival times. Includes sub-headers for NVS and nNVS.

NVS = nur in Nächten vor Samstag, Sonn- und Feiertag

nNVS = nicht in Nächten vor Samstag, Sonn- und Feiertag



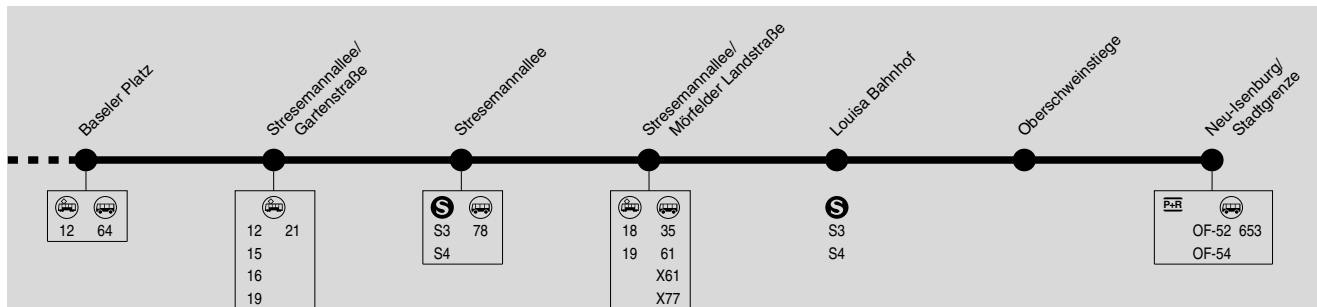
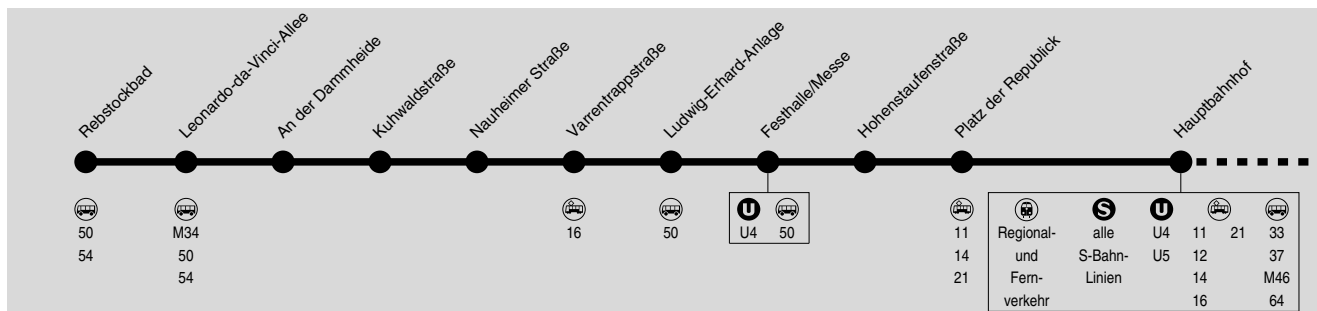
17

Rebstockbad → City West → Messe → Hauptbahnhof → Stresemannallee → Neu-Isenburg Stadtgrenze



RMV-Servicetelefon: 069 / 24 24 80 24

Am 24. und 31.12. Verkehr wie Samstag
Weihnachtsferien: 22.12.2022-07.01.2023, Sommerferien: 24.07.-01.09.2023
Linie verkehrt am 19.05. und 09.06.2023 wie in den Weihnachts- und Sommerferien



Montag-Freitag (nicht Weihnachts- und Sommerferien)

Table with columns for Verkehrsmittel and time intervals (HF) for various stops from Heilbronner Straße to Neu-Isenburg Stadtgrenze.

HF = Nicht behindertengerechtes Hochflurfahrzeug möglich

Montag-Freitag (nicht Weihnachts- und Sommerferien)

Detailed table with columns for Verkehrsmittel and time intervals (HF) for various stops from Heilbronner Straße to Hauptbahnhof Südseite.

HF = Nicht behindertengerechtes Hochflurfahrzeug möglich



Am 24. und 31.12. Verkehr wie Samstag
Weihnachtsferien: 22.12.2022-07.01.2023, Sommerferien: 24.07.-01.09.2023
Linie verkehrt am 19.05. und 09.06.2023 wie in den Weihnachts- und Sommerferien

Montag-Freitag (nicht Weihnachts- und Sommerferien)

Table with 17 columns (Verkehrsmittel, HF, 15 time slots) and 28 rows of station names and departure times.

HF = Nicht behindertengerechtes Hochflurfahrzeug möglich

Montag-Freitag (nicht Weihnachts- und Sommerferien)

Table with 17 columns (Verkehrsmittel, HF, 15 time slots) and 28 rows of station names and departure times.

HF = Nicht behindertengerechtes Hochflurfahrzeug möglich

Montag-Freitag (nicht Weihnachts- und Sommerferien)

Table with 17 columns (Verkehrsmittel, HF, 15 time slots) and 28 rows of station names and departure times.

HF = Nicht behindertengerechtes Hochflurfahrzeug möglich

Montag-Freitag (nicht Weihnachts- und Sommerferien)

Table with 17 columns (Verkehrsmittel, HF, 15 time slots) and 28 rows of station names and departure times.

HF = Nicht behindertengerechtes Hochflurfahrzeug möglich



Am 24. und 31.12. Verkehr wie Samstag
Weihnachtsferien: 22.12.2022-07.01.2023, Sommerferien: 24.07.-01.09.2023
Linie kehrt am 19.05. und 09.06.2023 wie in den Weihnachts- und Sommerferien

Montag-Freitag (nicht Weihnachts- und Sommerferien)

Table with columns for station names and departure times. Stations include Rebstockbad, Leonardo-da-Vinci-Allee, An der Dammheide, etc.

Montag-Freitag (Weihnachts- und Sommerferien)

Table with columns for station names and departure times, including 'Verkehrsmittel' and 'HF' indicators. Stations include Heilbronner Straße, Hafenstraße, Hauptbahnhof Südseite, etc.

HF = Nicht behindertengerechtes Hochflurfahrzeug möglich

Montag-Freitag (Weihnachts- und Sommerferien)

Table with columns for station names and departure times, including 'Verkehrsmittel' and 'HF' indicators. Stations include Heilbronner Straße, Hafenstraße, Hauptbahnhof Südseite, etc.

HF = Nicht behindertengerechtes Hochflurfahrzeug möglich



Am 24. und 31.12. Verkehr wie Samstag
Weihnachtsferien: 22.12.2022-07.01.2023, Sommerferien: 24.07.-01.09.2023
Linie kehrt am 19.05. und 09.06.2023 wie in den Weihnachts- und Sommerferien

Montag-Freitag (Weihnachts- und Sommerferien)

Table with columns: Verkehrsmittel, HF, and 18 time slots. Rows include stations from Rebstockbad to Neu-Isenburg Stadtgrenze.

HF = Nicht behindertengerechtes Hochflurfahrzeug möglich

Montag-Freitag (Weihnachts- und Sommerferien)

Table with columns: Verkehrsmittel, HF, and 18 time slots. Rows include stations from Rebstockbad to Neu-Isenburg Stadtgrenze.

HF = Nicht behindertengerechtes Hochflurfahrzeug möglich

Montag-Freitag (Weihnachts- und Sommerferien)

Table with columns: Verkehrsmittel, HF, and 18 time slots. Rows include stations from Rebstockbad to Neu-Isenburg Stadtgrenze.

HF = Nicht behindertengerechtes Hochflurfahrzeug möglich

Montag-Freitag (Weihnachts- und Sommerferien)

Table with columns: Verkehrsmittel, HF, and 18 time slots. Rows include stations from Rebstockbad to Heilbronner Straße.

HF = Nicht behindertengerechtes Hochflurfahrzeug möglich



Am 24. und 31.12. Verkehr wie Samstag
Weihnachtsferien: 22.12.2022-07.01.2023, Sommerferien: 24.07.-01.09.2023
Linie kehrt am 19.05. und 09.06.2023 wie in den Weihnachts- und Sommerferien

Montag-Freitag (Weihnachts- und Sommerferien)

Table with 2 columns: Station name and two time columns (0.55, 1.25 to 1.16, 1.46)

Samstag

Table with 17 columns: Verkehrsmittel, HF, HF, HF, HF, HF, HF, HF, HF, HF, HF, HF, HF, HF, HF, HF, HF

HF = Nicht behindertengerechtes Hochflurfahrzeug möglich

Samstag

Table with 17 columns: Verkehrsmittel, HF, HF, HF, HF, HF, HF, HF, HF, HF, HF, HF, HF, HF, HF, HF, HF

HF = Nicht behindertengerechtes Hochflurfahrzeug möglich

Samstag

Table with 17 columns: Verkehrsmittel, HF, HF, HF, HF, HF, HF, HF, HF, HF, HF, HF, HF, HF, HF, HF, HF

HF = Nicht behindertengerechtes Hochflurfahrzeug möglich



Am 24. und 31.12. Verkehr wie Samstag
Weihnachtsferien: 22.12.2022-07.01.2023, Sommerferien: 24.07.-01.09.2023
Linie kehrt am 19.05. und 09.06.2023 wie in den Weihnachts- und Sommerferien

Samstag

Table with columns: Verkehrsmittel, HF, and departure times for various stations from Rebstockbad to Neu-Isenburg Stadtgrenze.

HF = Nicht behindertengerechtes Hochflurfahrzeug möglich

Samstag

Table with columns: Verkehrsmittel, HF, and arrival/departure times for various stations from Rebstockbad to Neu-Isenburg Stadtgrenze.

HF = Nicht behindertengerechtes Hochflurfahrzeug möglich

Sonn- und Feiertag

Table with columns: Station names and arrival/departure times for various stations from Heilbronner Straße to Neu-Isenburg Stadtgrenze.



Am 24. und 31.12. Verkehr wie Samstag
Weihnachtsferien: 22.12.2022-07.01.2023, Sommerferien: 24.07.-01.09.2023
Linie verkehrt am 19.05. und 09.06.2023 wie in den Weihnachts- und Sommerferien

Montag-Freitag (nicht Weihnachts- und Sommerferien)

Table with columns for Verkehrsmittel, HF, and time intervals for various stops from Heilbronner Straße to Rebstockbad.

HF = Nicht behindertengerechtes Hochflurfahrzeug möglich

Montag-Freitag (nicht Weihnachts- und Sommerferien)

Table with columns for Verkehrsmittel, HF, and time intervals for various stops from Neu-Isenburg Stadtgrenze to Heilbronner Straße.

HF = Nicht behindertengerechtes Hochflurfahrzeug möglich

Montag-Freitag (nicht Weihnachts- und Sommerferien)

Table with columns for Verkehrsmittel, HF, and time intervals for various stops from Neu-Isenburg Stadtgrenze to Rebstockbad.

HF = Nicht behindertengerechtes Hochflurfahrzeug möglich

Montag-Freitag (nicht Weihnachts- und Sommerferien)

Table with columns for Verkehrsmittel, HF, and time intervals for various stops from Heilbronner Straße to Rebstockbad.

HF = Nicht behindertengerechtes Hochflurfahrzeug möglich



Am 24. und 31.12. Verkehr wie Samstag
Weihnachtsferien: 22.12.2022-07.01.2023, Sommerferien: 24.07.-01.09.2023
Linie kehrt am 19.05. und 09.06.2023 wie in den Weihnachts- und Sommerferien

Montag-Freitag (nicht Weihnachts- und Sommerferien)

Table with columns for Verkehrsmittel and 18 time slots (HF). Rows include stops from Neu-Isenburg Stadtgrenze to Heilbronner Straße.

HF = Nicht behindertengerechtes Hochflurfahrzeug möglich

Montag-Freitag (nicht Weihnachts- und Sommerferien)

Table with columns for Verkehrsmittel and 18 time slots (HF). Rows include stops from Neu-Isenburg Stadtgrenze to Heilbronner Straße.

HF = Nicht behindertengerechtes Hochflurfahrzeug möglich

Montag-Freitag (nicht Weihnachts- und Sommerferien)

Table with columns for Verkehrsmittel and 3 time slots (HF). Rows include stops from Neu-Isenburg Stadtgrenze to Heilbronner Straße.



Am 24. und 31.12. Verkehr wie Samstag
Weihnachtsferien: 22.12.2022-07.01.2023, Sommerferien: 24.07.-01.09.2023
Linie verkehrt am 19.05. und 09.06.2023 wie in den Weihnachts- und Sommerferien

Montag-Freitag (Weihnachts- und Sommerferien)

Table with columns for Verkehrsmittel, HF, and departure times for various stations from Neu-Isenburg Stadtgrenze to Rebstockbad.

HF = Nicht behindertengerechtes Hochflurfahrzeug möglich

Montag-Freitag (Weihnachts- und Sommerferien)

Table with columns for Verkehrsmittel, HF, and departure times for various stations from Neu-Isenburg Stadtgrenze to Rebstockbad.

HF = Nicht behindertengerechtes Hochflurfahrzeug möglich

Montag-Freitag (Weihnachts- und Sommerferien)

Table with columns for Verkehrsmittel, HF, and departure times for various stations from Neu-Isenburg Stadtgrenze to Rebstockbad.

HF = Nicht behindertengerechtes Hochflurfahrzeug möglich

Montag-Freitag (Weihnachts- und Sommerferien)

Table with columns for Verkehrsmittel, HF, and departure times for various stations from Neu-Isenburg Stadtgrenze to Rebstockbad.

HF = Nicht behindertengerechtes Hochflurfahrzeug möglich



17

Neu-Isenburg Stadtgrenze → Stresemannallee → Hauptbahnhof → Messe City West → Rebstockbad



RMV-Servicetelefon: 069 / 24 24 80 24

Am 24. und 31.12. Verkehr wie Samstag
Weihnachtsferien: 22.12.2022-07.01.2023, Sommerferien: 24.07.-01.09.2023
Linie kehrt am 19.05. und 09.06.2023 wie in den Weihnachts- und Sommerferien

Montag-Freitag (Weihnachts- und Sommerferien)

Table with 17 columns (Verkehrsmittel, HF, 16 time slots) and 20 rows of stops including Neu-Isenburg Stadtgrenze, Oberschweinstiege, Louisa Bahnhof, etc.

HF = Nicht behindertengerechtes Hochflurfahrzeug möglich

Montag-Freitag (Weihnachts- und Sommerferien)

Table with 17 columns (Verkehrsmittel, HF, 16 time slots) and 20 rows of stops including Neu-Isenburg Stadtgrenze, Oberschweinstiege, Louisa Bahnhof, etc.

HF = Nicht behindertengerechtes Hochflurfahrzeug möglich

Montag-Freitag (Weihnachts- und Sommerferien)

Table with 17 columns (Verkehrsmittel, 3 time slots) and 20 rows of stops including Neu-Isenburg Stadtgrenze, Oberschweinstiege, Louisa Bahnhof, etc.

Samstag

Table with 17 columns (Verkehrsmittel, HF, 16 time slots) and 20 rows of stops including Heilbronner Straße, Hafestraße, Hauptbahnhof Südseite, etc.

HF = Nicht behindertengerechtes Hochflurfahrzeug möglich



Am 24. und 31.12. Verkehr wie Samstag
Weihnachtsferien: 22.12.2022-07.01.2023, Sommerferien: 24.07.-01.09.2023
Linie verkehrt am 19.05. und 09.06.2023 wie in den Weihnachts- und Sommerferien

Samstag

Table with columns: Verkehrsmittel, HF, and 15 departure times. Rows include: Neu-Isenburg Stadtgrenze, Oberschweinstiege, Louisa Bahnhof, Stresemannall./Mörf. Ldstr., Stresemannallee, Stresemannallee/Gartenstraße, Baseler Platz, Hauptbahnhof, Platz der Republik, Höhenstufenstraße, Festhalle/Messe, Ludwig-Erhard-Anlage, Varrentrappstraße, Nauheimer Straße, Kuhwaldstraße, An der Dammheide, Leonardo-da-Vinci-Allee, Rebstockbad.

HF = Nicht behindertengerechtes Hochflurfahrzeug möglich

Samstag

Table with columns: Verkehrsmittel, HF, and 15 departure times. Rows include: Neu-Isenburg Stadtgrenze, Oberschweinstiege, Louisa Bahnhof, Stresemannall./Mörf. Ldstr., Stresemannallee, Stresemannallee/Gartenstraße, Baseler Platz, Hauptbahnhof, Platz der Republik, Höhenstufenstraße, Festhalle/Messe, Ludwig-Erhard-Anlage, Varrentrappstraße, Nauheimer Straße, Kuhwaldstraße, An der Dammheide, Leonardo-da-Vinci-Allee, Rebstockbad.

HF = Nicht behindertengerechtes Hochflurfahrzeug möglich

Samstag

Table with columns: Verkehrsmittel, HF, and 15 departure times. Rows include: Neu-Isenburg Stadtgrenze, Oberschweinstiege, Louisa Bahnhof, Stresemannall./Mörf. Ldstr., Stresemannallee, Stresemannallee/Gartenstraße, Baseler Platz, Hauptbahnhof, Platz der Republik, Höhenstufenstraße, Festhalle/Messe, Ludwig-Erhard-Anlage, Varrentrappstraße, Nauheimer Straße, Kuhwaldstraße, An der Dammheide, Leonardo-da-Vinci-Allee, Rebstockbad.

HF = Nicht behindertengerechtes Hochflurfahrzeug möglich

Samstag

Table with columns: Verkehrsmittel, HF, and 15 departure times. Rows include: Neu-Isenburg Stadtgrenze, Oberschweinstiege, Louisa Bahnhof, Stresemannall./Mörf. Ldstr., Stresemannallee, Stresemannallee/Gartenstraße, Baseler Platz, Hauptbahnhof, Platz der Republik, Höhenstufenstraße, Festhalle/Messe, Ludwig-Erhard-Anlage, Varrentrappstraße, Nauheimer Straße, Kuhwaldstraße, An der Dammheide, Leonardo-da-Vinci-Allee, Rebstockbad, Hauptbahnhof Südseite, Hafenstrasse, Heilbronner Straße.

HF = Nicht behindertengerechtes Hochflurfahrzeug möglich



17

Neu-Isenburg Stadtgrenze → Stresemannallee → Hauptbahnhof →
Messe City West → Rebstockbad



RMV-Servicetelefon: 069 / 24 24 80 24

Am 24. und 31.12. Verkehr wie Samstag

Weihnachtsferien: 22.12.2022-07.01.2023, Sommerferien: 24.07.-01.09.2023

Linie verkehrt am 19.05. und 09.06.2023 wie in den Weihnachts- und Sommerferien

Sonn- und Feiertag

Heilbronner Straße	4.29															10.44
Hafenstraße	4.30															10.45
Hauptbahnhof Südseite	4.32															10.47
Neu-Isenburg Stadtgrenze		4.50	alle	10.20		10.50	alle	23.50	0.05	0.20	0.35	0.50	1.20			
Oberschweinstiege		4.52	30	10.22		10.52	15	23.52	0.07	0.22	0.37	0.52	1.22			
Louisa Bahnhof		4.55	Min	10.25		10.55	Min	23.55	0.10	0.25	0.40	0.55	1.25			
Stresemannall./Mörf. Ldstr.		4.56		10.26		10.56		23.56	0.11	0.26	0.41	0.56	1.26			
Stresemannallee		4.57		10.27		10.57		23.57	0.12	0.27	0.42	0.57	1.27			
Stresemannallee/Gartenstraße		5.00		10.30		11.00		0.00	0.15	0.30	0.45	1.00	1.30			
Baseler Platz		5.02		10.32		11.02		0.02	0.17	0.32	0.47	1.02	1.32			
Hauptbahnhof	4.34	5.04		10.34	10.49	11.04		0.04		0.34			1.04			
Platz der Republik	4.36	5.06		10.36	10.51	11.06		0.06		0.36			1.06			
Hohenstaufenstraße	4.37	5.07		10.37	10.52	11.07		0.07		0.37			1.07			
Festhalle/Messe	4.38	5.08		10.38	10.53	11.08		0.08		0.38			1.08			
Ludwig-Erhard-Anlage	4.39	5.09		10.39	10.54	11.09		0.09		0.39			1.09			
Varrentrappstraße	4.41	5.11		10.41	10.56	11.11		0.11		0.41			1.11			
Nauheimer Straße	4.43	5.13		10.43	10.58	11.13		0.13		0.43			1.13			
Kuhwaldstraße	4.44	5.14		10.44	10.59	11.14		0.14		0.44			1.14			
An der Dammheide	4.46	5.16		10.46	11.01	11.16		0.16		0.46			1.16			
Leonardo-da-Vinci-Allee	4.48	5.18		10.48	11.03	11.18		0.18		0.48			1.18			
Rebstockbad	4.50	5.20		10.50	11.05	11.20		0.20		0.50			1.20			
Hauptbahnhof Südseite								0.19			0.49		1.34			
Hafenstraße								0.21			0.51		1.36			
Heilbronner Straße								0.22			0.52		1.37			

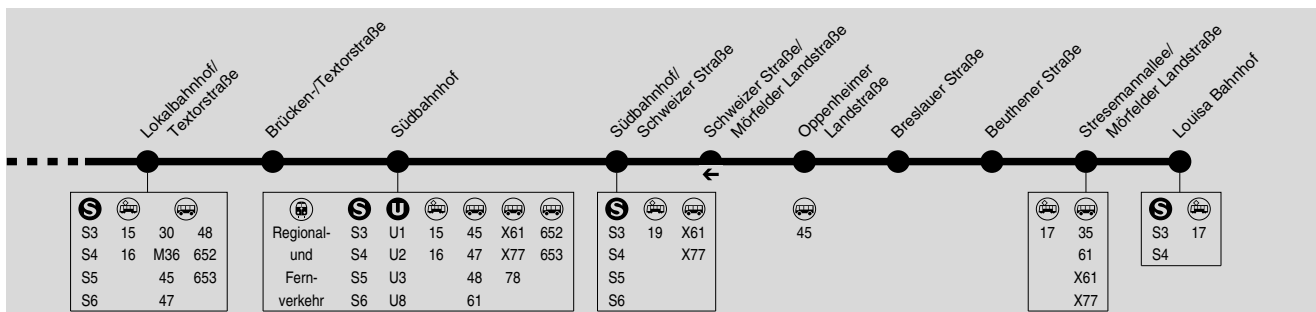
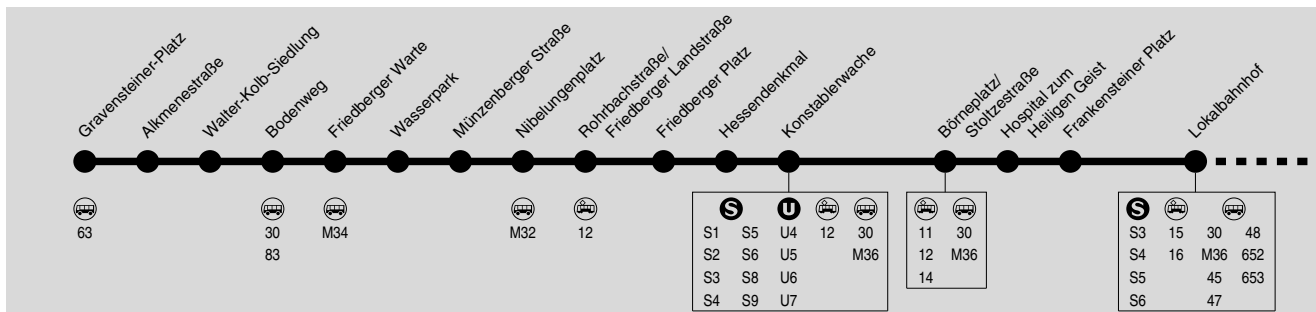


Kombilinie 12/18 im Nachtverkehr - Haltestelle Konstablerwache: vorgegebene Mutationen beachten!

Am 24. und 31.12. Verkehr wie Samstag

Weihnachtsferien: 22.12.2022-07.01.2023, Sommerferien: 24.07.-01.09.2023

Linie verkehrt am 19.05. und 09.06.2023 wie in den Weihnachts- und Sommerferien



Montag-Freitag (nicht Weihnachts- und Sommerferien)

Verkehrsbeschränkung	F													
Heilbronner Straße	3.40	4.10		5.10		6.27				7.23				
Hafenstraße	3.41	4.11		5.11		6.28				7.24				
Hauptbahnhof Südseite	3.43	4.13		5.13		6.30				7.26				
Baseler Platz	3.45	4.15		5.15		6.32				7.28				
Stresemannallee/Gartenstraße	3.47	4.17		5.17		6.34				7.30				
Stresemannallee	3.49	4.19		5.19		6.36				7.32				
Gravensteiner-Platz			3.54	4.24	4.54	alle	5.54	6.09	6.24	alle	6.54	7.01	alle	8.46
Alkmenestraße			3.55	4.25	4.55	15	5.55	6.10	6.25	10	6.55	7.02	8/7	8.47
Walter-Kolb-Siedlung			3.56	4.26	4.56	Min	5.56	6.11	6.26	Min	6.56	7.03	Min	8.48
Bodenweg			3.57	4.27	4.57		5.57	6.12	6.27		6.57	7.04		8.49
Friedberger Warte			3.59	4.29	4.59		5.59	6.14	6.29		6.59	7.06		8.51
Wasserpark			4.01	4.31	5.01		6.01	6.16	6.31		7.01	7.08		8.53
Münzenberger Straße			4.02	4.32	5.02		6.02	6.17	6.32		7.02	7.09		8.54
Nibelungenplatz			4.03	4.33	5.03		6.03	6.18	6.33		7.03	7.10		8.55
Rohrbachstr./Friedberg. Ldstr.			4.05	4.35	5.05		6.05	6.20	6.35		7.05	7.12		8.57
Friedberger Platz			4.06	4.36	5.06		6.06	6.21	6.36		7.06	7.13		8.58
Hessendenkmal			4.08	4.38	5.08		6.08	6.23	6.38		7.08	7.15		9.00
Konstablerwache			4.11	4.41	5.11		6.11	6.26	6.41		7.11	7.18		9.03
Börneplatz/Stoltzestraße			4.13	4.43	5.13		6.13	6.28	6.43		7.13	7.20		9.05
Hospital zum Hl. Geist			4.16	4.46	5.16		6.16	6.31	6.46		7.16	7.23		9.08
Frankensteiner Platz			4.18	4.48	5.18		6.18	6.33	6.48		7.18	7.25		9.10
Lokalbahnhof			4.20	4.50	5.20		6.20	6.35	6.50		7.20	7.27		9.12
Lokalbahnhof/Textorstraße			4.21	4.51	5.21		6.21	6.36	6.51		7.21	7.28		9.13
Brücken-/Textorstraße			4.22	4.52	5.22		6.22	6.37	6.52		7.22	7.29		9.14
Südbahnhof			4.24	4.54	5.24		6.24	6.39	6.54		7.24	7.31		9.16
Südbahnhof/Schweizer Straße			4.25	4.55	5.25		6.25	6.40	6.55		7.25	7.32		9.17
Oppenheimer Landstraße			4.27	4.57	5.27		6.27	6.42	6.57		7.27	7.34		9.19
Breslauer Straße			4.28	4.58	5.28		6.28	6.43	6.58		7.28	7.35		9.20
Beuthener Straße			4.29	4.59	5.29		6.29	6.44	6.59		7.29	7.36		9.21
Stresemannall./Mörf. Ldstr.	3.51	4.21	4.30	5.00	5.21	5.30	6.30	6.38	6.45	7.00	7.30	7.34	7.37	9.22
Louisa Bahnhof	3.52	4.22	4.31	5.01	5.22	5.31	6.31	6.39	6.46	7.01	7.31	7.35	7.38	9.23

F = nur an schulfreien Tagen



Kombilinie 12/18 im Nachtverkehr - Haltestelle Konstablerwache: vorgegebene Mutationen beachten!

Am 24. und 31.12. Verkehr wie Samstag

Weihnachtsferien: 22.12.2022-07.01.2023, Sommerferien: 24.07.-01.09.2023

Linie verkehrt am 19.05. und 09.06.2023 wie in den Weihnachts- und Sommerferien

Montag-Freitag (nicht Weihnachts- und Sommerferien)

Verkehrsbeschränkung											nNV	NV	nNV	NV	NV				
Gravensteiner-Platz	8.54	alle	20.54	21.11	21.16	21.26	21.41	21.46	21.56	alle	23.56	0.11	0.26	0.56	1.09	1.09	1.39	1.39	2.09
Alkmenestraße	8.55	10	20.55	21.12	21.17	21.27	21.42	21.47	21.57	15	23.57	0.12	0.27	0.57	1.10	1.10	1.40	1.40	2.10
Walter-Kolb-Siedlung	8.56	Min	20.56	21.13	21.18	21.28	21.43	21.48	21.58	Min	23.58	0.13	0.28	0.58	1.11	1.11	1.41	1.41	2.11
Bodenweg	8.57		20.57	21.14	21.19	21.29	21.44	21.49	21.59		23.59	0.14	0.29	0.59	1.12	1.12	1.42	1.42	2.12
Friedberger Warte	8.59		20.59	21.16	21.21	21.31	21.46	21.51	22.01		0.01	0.16	0.31	1.01	1.14	1.14	1.44	1.44	2.14
Wasserpark	9.01		21.01	21.18	21.23	21.33	21.48	21.53	22.03		0.03	0.18	0.33	1.03	1.16	1.16	1.46	1.46	2.16
Münzenberger Straße	9.02		21.02	21.19	21.24	21.34	21.49	21.54	22.04		0.04	0.19	0.34	1.04	1.17	1.17	1.47	1.47	2.17
Nibelungenplatz	9.03		21.03	21.20	21.25	21.35	21.50	21.55	22.05		0.05	0.20	0.35	1.05	1.18	1.18	1.48	1.48	2.18
Rohrbachstr./Friedberg. Ldstr.	9.05		21.05	21.22	21.27	21.37	21.52	21.57	22.07		0.07	0.22	0.37	1.07	1.20	1.20	1.50	1.50	2.20
Friedberger Platz	9.06		21.06	21.23	21.28	21.38	21.53	21.58	22.08		0.08	0.23	0.38	1.08	1.21	1.21	1.51	1.51	2.21
Hessendenkmal	9.08		21.08	21.25	21.30	21.40	21.55	22.00	22.10		0.10	0.25	0.40	1.10	1.23	1.23	1.53	1.53	2.23
Konstablerwache	9.11		21.11	21.27	21.32	21.42	21.57	22.02	22.12		0.12	0.27	0.42	1.12	1.25	1.25	1.55	1.55	2.25
12 Konstablerwache		ab													1.35		2.05		2.35
12 Rheinlandstraße		an													2.10		2.40		3.10
Börneplatz/Stoltzstraße	9.13		21.13	21.29		21.44	21.59		22.14		0.14		0.44	1.14					
Hospital zum Hl. Geist	9.16		21.16	21.32		21.47	22.02		22.17		0.17		0.47	1.17					
Frankensteiner Platz	9.18		21.18	21.34		21.49	22.04		22.19		0.19		0.49	1.19					
Lokalbahnhof	9.20		21.20	21.36		21.51	22.06		22.21		0.21		0.51	1.21					
Lokalbahnhof/Textorstraße	9.21		21.21	21.37		21.52	22.07		22.22		0.22		0.52	1.22					
Brücken-/Textorstraße	9.22		21.22	21.38		21.53	22.08		22.23		0.23		0.53	1.23					
Südbahnhof	9.24		21.24	21.39		21.54	22.09		22.24		0.24		0.54	1.24					
Südbahnhof/Schweizer Straße	9.25		21.25	21.40		21.55	22.10		22.25		0.25		0.55	1.25					
Oppenheimer Landstraße	9.27		21.27	21.42		21.57	22.12		22.27		0.27		0.57	1.27					
Breslauer Straße	9.28		21.28	21.43		21.58	22.13		22.28		0.28		0.58	1.28					
Beuthener Straße	9.29		21.29	21.44		21.59	22.14		22.29		0.29		0.59	1.29					
Stresemannill./Mörf. Ldstr.	9.30		21.30	21.45		22.00	22.15		22.30		0.30		1.00	1.30					
Louisa Bahnhof	9.31		21.31	21.46		22.01	22.16		22.31		0.31		1.01	1.31					
Oberschweinstiege														1.34					
Neu-Isenburg Stadtgrenze														1.37					
Börneplatz					21.34		22.04				0.29		1.27		1.57				
Römer/Paulskirche					21.36		22.06				0.31		1.29		1.59				
Karmeliterkloster					21.37		22.07				0.32		1.30		2.00				
Willy-Brandt-Platz					21.38		22.08				0.33		1.31		2.01				
Weser-/Münchener Straße					21.39		22.09				0.34		1.32		2.02				
Hauptbahnhof/Münchener Str.					21.41		22.11				0.36		1.34		2.04				
Hauptbahnhof Südseite					21.42		22.12				0.37		1.35		2.05				
Hafenstraße					21.44		22.14				0.39		1.37		2.07				
Heilbronner Straße					21.45		22.15				0.40		1.38		2.08				

NV = nur Nächte Fr/Sa und vor Feiertagen

nNV = nicht Nächte Fr/Sa und nicht vor Feiertagen

Montag-Freitag (nicht Weihnachts- und Sommerferien)

Verkehrsbeschränkung	NV	NV	NV	NV
Gravensteiner-Platz	2.39	3.09	3.39	4.09
Alkmenestraße	2.40	3.10	3.40	4.10
Walter-Kolb-Siedlung	2.41	3.11	3.41	4.11
Bodenweg	2.42	3.12	3.42	4.12
Friedberger Warte	2.44	3.14	3.44	4.14
Wasserpark	2.46	3.16	3.46	4.16
Münzenberger Straße	2.47	3.17	3.47	4.17
Nibelungenplatz	2.48	3.18	3.48	4.18
Rohrbachstr./Friedberg. Ldstr.	2.50	3.20	3.50	4.20
Friedberger Platz	2.51	3.21	3.51	4.21
Hessendenkmal	2.53	3.23	3.53	4.23
Konstablerwache	2.55	3.25	3.55	4.25
12 Konstablerwache		3.05		
12 Rheinlandstraße		3.40		
Börneplatz		3.27	3.57	4.27
Römer/Paulskirche		3.29	3.59	4.29
Karmeliterkloster		3.30	4.00	4.30
Willy-Brandt-Platz		3.31	4.01	4.31
Weser-/Münchener Straße		3.32	4.02	4.32
Hauptbahnhof/Münchener Str.		3.34	4.04	4.34
Hauptbahnhof Südseite		3.35	4.05	4.35
Hafenstraße		3.37	4.07	4.37
Heilbronner Straße		3.38	4.08	4.38

NV = nur Nächte Fr/Sa und vor Feiertagen



18

Preungesheim Gravensteiner-Platz → Friedberger Warte → Konstablerwache → Südbahnhof → Sachsenhausen Louisa Bf.



RMV-Servicetelefon: 069 / 24 24 80 24

Kombilinie 12/18 im Nachtverkehr - Haltestelle Konstablerwache: vorgegebene Mutationen beachten!

Am 24. und 31.12. Verkehr wie Samstag

Weihnachtsferien: 22.12.2022-07.01.2023, Sommerferien: 24.07.-01.09.2023

Linie verkehrt am 19.05. und 09.06.2023 wie in den Weihnachts- und Sommerferien

Montag-Freitag (Weihnachts- und Sommerferien)

Table with 16 columns showing departure times for various stations including Heilbronner Straße, Gravensteiner-Platz, and Louisa Bahnhof.

Montag-Freitag (Weihnachts- und Sommerferien)

Table with 16 columns showing arrival times for various stations including Gravensteiner-Platz, Alkmenestraße, and Heilbronner Straße.

NV = nur Nächte Fr/Sa und vor Feiertagen

nNV = nicht Nächte Fr/Sa und nicht vor Feiertagen



Kombilinie 12/18 im Nachtverkehr - Haltestelle Konstablerwache: vorgegebene Mutationen beachten!

Am 24. und 31.12. Verkehr wie Samstag

Weihnachtsferien: 22.12.2022-07.01.2023, Sommerferien: 24.07.-01.09.2023

Linie verkehrt am 19.05. und 09.06.2023 wie in den Weihnachts- und Sommerferien

Samstag

Table with 15 columns and 48 rows showing bus routes and arrival times for Saturday. Columns include route names and arrival times at various stops.

Samstag

Table with 15 columns and 48 rows showing bus routes and arrival times for Saturday. Columns include route names and arrival times at various stops.



Kombilinie 12/18 im Nachtverkehr - Haltestelle Konstablerwache: vorgegebene Mutationen beachten!

Am 24. und 31.12. Verkehr wie Samstag

Weihnachtsferien: 22.12.2022-07.01.2023, Sommerferien: 24.07.-01.09.2023

Linie verkehrt am 19.05. und 09.06.2023 wie in den Weihnachts- und Sommerferien

Sonn- und Feiertag

Table with columns for stops (Heilbronner Straße, Hafenstr. etc.) and 19 columns of time values. Includes a 'Verkehrsbeschränkung' column with 'alle' or 'Min' and 'ab'/'an' markers.

Sonn- und Feiertag

Table with columns for stops (Gravensteiner-Platz, Alkmestraße etc.) and 9 columns of time values. Includes a 'Verkehrsbeschränkung' column with 'ab' or 'an' markers.

NVS = nur in Nächten vor Samstag, Sonn- und Feiertag

nNVS = nicht in Nächten vor Samstag, Sonn- und Feiertag



Kombilinie 12/18 im Nachtverkehr - Haltestelle Konstablerwache: vorgegebene Mutationen beachten!

Am 24. und 31.12. Verkehr wie Samstag

Weihnachtsferien: 22.12.2022-07.01.2023, Sommerferien: 24.07.-01.09.2023

Linie verkehrt am 19.05. und 09.06.2023 wie in den Weihnachts- und Sommerferien

Montag-Freitag (nicht Weihnachts- und Sommerferien)

Table with 17 columns and 43 rows showing bus stop arrival and departure times for the route from Heilbronner Straße to Gravensteiner-Platz.

Montag-Freitag (nicht Weihnachts- und Sommerferien)

Table with 17 columns and 34 rows showing bus stop arrival and departure times for the route from Louisa Bahnhof to Heilbronner Straße.



Kombilinie 12/18 im Nachtverkehr - Haltestelle Konstablerwache: vorgegebene Mutationen beachten!

Am 24. und 31.12. Verkehr wie Samstag

Weihnachtsferien: 22.12.2022-07.01.2023, Sommerferien: 24.07.-01.09.2023

Linie verkehrt am 19.05. und 09.06.2023 wie in den Weihnachts- und Sommerferien

Montag-Freitag (nicht Weihnachts- und Sommerferien)

Table with columns for stops and times. Includes stops like Neu-Isenburg Stadtgrenze, Louisa Bahnhof, and Konstablerwache. Includes a 'Verkehrsbeschränkung' section at the bottom.

NV = nur Nächte Fr/Sa und vor Feiertagen

Montag-Freitag (nicht Weihnachts- und Sommerferien)

Table with columns for stops and times. Includes stops like 12 Rheinlandstraße, 12 Konstablerwache, and Konstablerwache. Includes a 'Verkehrsbeschränkung' section at the bottom.

NV = nur Nächte Fr/Sa und vor Feiertagen

Montag-Freitag (Weihnachts- und Sommerferien)

Table with columns for stops and times. Includes stops like Heilbronner Straße, Louisa Bahnhof, and Konstablerwache.



Kombilinie 12/18 im Nachtverkehr - Haltestelle Konstablerwache: vorgegebene Mutationen beachten!

Am 24. und 31.12. Verkehr wie Samstag

Weihnachtsferien: 22.12.2022-07.01.2023, Sommerferien: 24.07.-01.09.2023

Linie verkehrt am 19.05. und 09.06.2023 wie in den Weihnachts- und Sommerferien

Montag-Freitag (Weihnachts- und Sommerferien)

Verkehrsbeschränkung															NV			
Neu-Isenburg Stadtgrenze															1.41			
Oberschweinstiege															1.43			
Louisa Bahnhof	14.09	alle	18.59	19.09	alle	20.59	21.01	21.14	21.29	21.31	21.44	alle	23.59	0.11	0.29	0.59	1.11	1.46
Stresemannall./Mörf. Ldstr.	14.10	10	19.00	19.10	10	21.00	21.02	21.15	21.30	21.32	21.45	15	0.00	0.12	0.30	1.00	1.12	1.47
Beuthener Straße	14.11	Min	19.01	19.11	Min	21.01		21.16	21.31		21.46	Min	0.01		0.31	1.01		
Breslauer Straße	14.12		19.02	19.12		21.02		21.17	21.32		21.47		0.02		0.32	1.02		
Oppenheimer Landstraße	14.13		19.03	19.13		21.03		21.18	21.33		21.48		0.03		0.33	1.03		
Schweizer Str./Mörf. Ldstr.	14.15		19.05	19.15		21.05		21.20	21.35		21.50		0.05		0.35	1.05		
Südbahnhof/Schweizer Straße	14.16		19.06	19.16		21.06		21.21	21.36		21.51		0.06		0.36	1.06		
Südbahnhof	14.18		19.08	19.18		21.08		21.23	21.38		21.53		0.08		0.38	1.08		
Brücken-/Textorstraße	14.19		19.09	19.19		21.09		21.24	21.39		21.54		0.09		0.39	1.09		
Lokalbahnhof/Textorstraße	14.20		19.10	19.20		21.10		21.25	21.40		21.55		0.10		0.40	1.10		
Lokalbahnhof	14.21		19.11	19.21		21.11		21.26	21.41		21.56		0.11		0.41	1.11		
Frankensteiner Platz	14.23		19.13	19.22		21.12		21.27	21.42		21.57		0.12		0.42	1.12		
Hospital zum Hl. Geist	14.25		19.15	19.24		21.14		21.29	21.44		21.59		0.14		0.44	1.14		
Börneplatz/Stoltzstraße	14.28		19.18	19.27		21.17		21.32	21.47		22.02		0.17		0.47	1.17		
12 Rheinlandstraße	ab															0.50		
12 Konstablerwache	an															1.25		
Konstablerwache	14.31		19.21	19.30		21.20		21.35	21.50		22.05		0.20		0.50	1.20		1.35
Hessendenkmal	14.33		19.23	19.32		21.22		21.37	21.52		22.07		0.22		0.52	1.22		1.37
Friedberger Platz	14.34		19.24	19.33		21.23		21.38	21.53		22.08		0.23		0.53	1.23		1.38
Rohrbachstr./Friedberg. Ldstr.	14.36		19.26	19.35		21.25		21.40	21.55		22.10		0.25		0.55	1.25		1.40
Nibelungenplatz	14.38		19.28	19.37		21.27		21.42	21.57		22.12		0.27		0.57	1.27		1.42
Münzenberger Straße	14.39		19.29	19.38		21.28		21.43	21.58		22.13		0.28		0.58	1.28		1.43
Wasserpark	14.40		19.30	19.39		21.29		21.44	21.59		22.14		0.29		0.59	1.29		1.44
Friedberger Warte	14.41		19.31	19.40		21.30		21.45	22.00		22.15		0.30		1.00	1.30		1.45
Bodenweg	14.42		19.32	19.41		21.31		21.46	22.01		22.16		0.31		1.01	1.31		1.46
Walter-Kolb-Siedlung	14.44		19.34	19.43		21.33		21.48	22.03		22.18		0.33		1.03	1.33		1.48
Alkmenestraße	14.45		19.35	19.44		21.34		21.49	22.04		22.19		0.34		1.04	1.34		1.49
Gravensteiner-Platz	14.47		19.37	19.46		21.36		21.51	22.06		22.21		0.36		1.06	1.36		1.51
Stresemannallee						21.03				21.33			0.13			1.13		1.48
Stresemannallee/Gartenstraße						21.06				21.36			0.16			1.16		1.51
Baseler Platz						21.08				21.38			0.18			1.18		1.53
Hauptbahnhof Südseite						21.10				21.40			0.20			1.20		1.55
Hafenstraße						21.12				21.42			0.22			1.22		1.57
Heilbronner Straße						21.13				21.43			0.23			1.23		1.58

NV = nur Nächte Fr/Sa und vor Feiertagen

Montag-Freitag (Weihnachts- und Sommerferien)

12 Rheinlandstraße	ab	1.20	1.50	2.20	2.50
12 Konstablerwache	an	1.55	2.25	2.55	3.25
Verkehrsbeschränkung					
Konstablerwache	NV	2.05	2.35	3.05	3.35
Hessendenkmal	NV	2.07	2.37	3.07	3.37
Friedberger Platz	NV	2.08	2.38	3.08	3.38
Rohrbachstr./Friedberg. Ldstr.	NV	2.10	2.40	3.10	3.40
Nibelungenplatz	NV	2.12	2.42	3.12	3.42
Münzenberger Straße	NV	2.13	2.43	3.13	3.43
Wasserpark	NV	2.14	2.44	3.14	3.44
Friedberger Warte	NV	2.15	2.45	3.15	3.45
Bodenweg	NV	2.16	2.46	3.16	3.46
Walter-Kolb-Siedlung	NV	2.18	2.48	3.18	3.48
Alkmenestraße	NV	2.19	2.49	3.19	3.49
Gravensteiner-Platz	NV	2.21	2.51	3.21	3.51

NV = nur Nächte Fr/Sa und vor Feiertagen



Kombilinie 12/18 im Nachtverkehr - Haltestelle Konstablerwache: vorgegebene Mutationen beachten!

Am 24. und 31.12. Verkehr wie Samstag

Weihnachtsferien: 22.12.2022-07.01.2023, Sommerferien: 24.07.-01.09.2023

Linie verkehrt am 19.05. und 09.06.2023 wie in den Weihnachts- und Sommerferien

Samstag

Table with columns for station names and departure times. Includes stations like Heilbronner Straße, Louisa Bahnhof, and Konstablerwache. Includes a small 'o' symbol on the left margin.

Samstag

Table with columns for station names and departure times. Includes stations like Neu-Isenburg Stadtgrenze, Louisa Bahnhof, and Konstablerwache. Includes a small 'ab an' symbol on the left margin.



Kombilinie 12/18 im Nachtverkehr - Haltestelle Konstablerwache: vorgegebene Mutationen beachten!

Am 24. und 31.12. Verkehr wie Samstag

Weihnachtsferien: 22.12.2022-07.01.2023, Sommerferien: 24.07.-01.09.2023

Linie verkehrt am 19.05. und 09.06.2023 wie in den Weihnachts- und Sommerferien

Sonn- und Feiertag

Verkehrsbeschränkung															NVS				
Heilbronner Straße	3.37	4.07	4.37			9.51		10.21		10.51									
Hafenstraße	3.38	4.08	4.38			9.52		10.22		10.52									
Hauptbahnhof Südseite	3.40	4.10	4.40			9.54		10.24		10.54									
Hauptbahnhof/Münchener Str.	3.41	4.11	4.41			9.55		10.25		10.55									
Weser-/Münchener Straße	3.42	4.12	4.42			9.56		10.26		10.56									
Willy-Brandt-Platz	3.44	4.14	4.44			9.58		10.28		10.58									
Karmeliterkloster	3.45	4.15	4.45			9.59		10.29		10.59									
Römer/Paulskirche	3.46	4.16	4.46			10.01		10.31		11.01									
Börneplatz	3.48	4.18	4.48			10.03		10.33		11.03									
Louisa Bahnhof				4.59	alle	9.29		9.59		10.29		10.59	alle	23.59	0.11	0.29	0.59	1.11	
Stresemannall./Mörf. Ldstr.				5.00	30	9.30		10.00		10.30		11.00	15	0.00	0.12	0.30	1.00	1.12	
Beuthener Straße				5.01	Min	9.31		10.01		10.31		11.01	Min	0.01		0.31	1.01		
Breslauer Straße				5.02		9.32		10.02		10.32		11.02		0.02		0.32	1.02		
Oppenheimer Landstraße				5.03		9.33		10.03		10.33		11.03		0.03		0.33	1.03		
Schweizer Str./Mörf. Ldstr.				5.05		9.35		10.05		10.35		11.05		0.05		0.35	1.05		
Südbahnhof/Schweizer Straße				5.06		9.36		10.06		10.36		11.06		0.06		0.36	1.06		
Südbahnhof				5.08		9.38		10.08		10.38		11.08		0.08		0.38	1.08		
Brücken-/Textorstraße				5.09		9.39		10.09		10.39		11.09		0.09		0.39	1.09		
Lokalbahnhof/Textorstraße				5.10		9.40		10.10		10.40		11.10		0.10		0.40	1.10		
Lokalbahnhof				5.11		9.41		10.11		10.41		11.11		0.11		0.41	1.11		
Frankensteiner Platz				5.12		9.42		10.12		10.42		11.12		0.12		0.42	1.12		
Hospital zum Hl. Geist				5.14		9.44		10.14		10.44		11.14		0.14		0.44	1.14		
Börneplatz/Stoltzestraße				5.17		9.47		10.17		10.47		11.17		0.17		0.47	1.17		
12 Rheinlandstraße	ab																		0.50
12 Konstablerwache	an																		1.25
Konstablerwache		3.50	4.20	4.50	5.20		9.50	10.05	10.20	10.35	10.50	11.05	11.20		0.20		0.50	1.20	1.35
Hessendenkmal		3.52	4.22	4.52	5.22		9.52	10.07	10.22	10.37	10.52	11.07	11.22		0.22		0.52	1.22	1.37
Friedberger Platz		3.53	4.23	4.53	5.23		9.53	10.08	10.23	10.38	10.53	11.08	11.23		0.23		0.53	1.23	1.38
Rohrbachstr./Friedberg. Ldstr.		3.55	4.25	4.55	5.25		9.55	10.10	10.25	10.40	10.55	11.10	11.25		0.25		0.55	1.25	1.40
Nibelungenplatz		3.57	4.27	4.57	5.27		9.57	10.12	10.27	10.42	10.57	11.12	11.27		0.27		0.57	1.27	1.42
Münzenberger Straße		3.58	4.28	4.58	5.28		9.58	10.13	10.28	10.43	10.58	11.13	11.28		0.28		0.58	1.28	1.43
Wasserpark		3.59	4.29	4.59	5.29		9.59	10.14	10.29	10.44	10.59	11.14	11.29		0.29		0.59	1.29	1.44
Friedberger Warte		4.00	4.30	5.00	5.30		10.00	10.15	10.30	10.45	11.00	11.15	11.30		0.30		1.00	1.30	1.45
Bodenweg		4.01	4.31	5.01	5.31		10.01	10.16	10.31	10.46	11.01	11.16	11.31		0.31		1.01	1.31	1.46
Walter-Kolb-Siedlung		4.03	4.33	5.03	5.33		10.03	10.18	10.33	10.48	11.03	11.18	11.33		0.33		1.03	1.33	1.48
Alkmestraße		4.04	4.34	5.04	5.34		10.04	10.19	10.34	10.49	11.04	11.19	11.34		0.34		1.04	1.34	1.49
Gravensteiner-Platz		4.06	4.36	5.06	5.36		10.06	10.21	10.36	10.51	11.06	11.21	11.36		0.36		1.06	1.36	1.51
Stresemannallee															0.13				1.13
Stresemannallee/Gartenstraße															0.16				1.16
Baseler Platz															0.18				1.18
Hauptbahnhof Südseite															0.20				1.20
Hafenstraße															0.22				1.22
Heilbronner Straße															0.23				1.23

NVS = nur in Nächten vor Samstag, Sonn- und Feiertag

Sonn- und Feiertag

Verkehrsbeschränkung	NVS	NVS	NVS	NVS	
Neu-Isenburg Stadtgrenze	1.41				
Oberschweinstiege	1.43				
Louisa Bahnhof	1.46				
Stresemannall./Mörf. Ldstr.	1.47				
12 Rheinlandstraße	ab	1.20	1.50	2.20	2.50
12 Konstablerwache	an	1.55	2.25	2.55	3.25
Konstablerwache		2.05	2.35	3.05	3.35
Hessendenkmal		2.07	2.37	3.07	3.37
Friedberger Platz		2.08	2.38	3.08	3.38
Rohrbachstr./Friedberg. Ldstr.		2.10	2.40	3.10	3.40
Nibelungenplatz		2.12	2.42	3.12	3.42
Münzenberger Straße		2.13	2.43	3.13	3.43
Wasserpark		2.14	2.44	3.14	3.44
Friedberger Warte		2.15	2.45	3.15	3.45
Bodenweg		2.16	2.46	3.16	3.46
Walter-Kolb-Siedlung		2.18	2.48	3.18	3.48
Alkmestraße		2.19	2.49	3.19	3.49
Gravensteiner-Platz		2.21	2.51	3.21	3.51
Stresemannallee	1.48				
Stresemannallee/Gartenstraße	1.51				
Baseler Platz	1.53				
Hauptbahnhof Südseite	1.55				
Hafenstraße	1.57				
Heilbronner Straße	1.58				

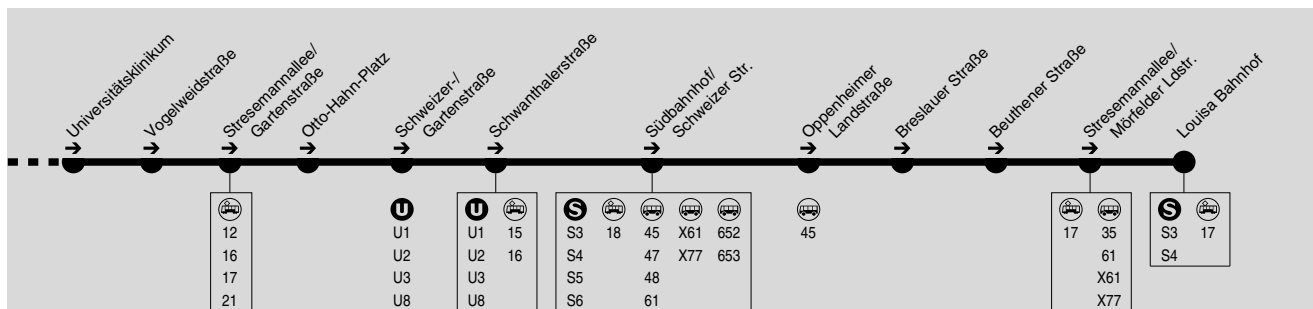
NVS = nur in Nächten vor Samstag, Sonn- und Feiertag



Samstags, sonn- und feiertags sowie am 24. und 31.12. kein Betrieb

Weihnachtsferien: 22.12.2022-07.01.2023, Osterferien: 03.04.-22.04., Sommerferien: 24.07.-01.09., Herbstferien: 23.10.-29.10.2023

Bewegliche Ferientage in Frankfurt: 20.02., 19.05. und 09.06.2023



Montag - Freitag (Schulzeit)

Heilbronner Straße	6.26	6.36	
Hafenstraße	6.27	6.37	
Hauptbahnhof Südseite	6.29	6.39	
Baseler Platz	6.31	6.41	
19 Rheinlandstraße	ab		7.04
19 Stresemannallee/Gartenstr.	ab		7.27
19 Südbahnhof/Schweizer Str.	ab		7.35
19 Beuthener Straße	an		7.39
Beuthener Straße	ab		7.39
S Stresemannallee			7.42
Stresemannallee/Gartenstraße	6.33	6.43	
Vogelweidstraße	6.35	6.45	7.46
Universitätsklinikum	6.36	6.46	7.47
H.-Hoffmann-Str./Blutsp.dst.	6.38	6.48	7.49
Niederräder Landstraße	6.40	6.50	7.51
Triftstraße	6.41	6.51	7.52
Gerauer Straße	6.43	6.53	7.54
Melibocusstraße	6.44	6.54	7.55
Niederrad Bahnhof	6.45	6.55	7.56
Bürostadt Niederrad	6.47	6.57	7.58
Kiesschneise	6.48	6.58	7.59
Waldau	6.49	6.59	8.00
Waldfriedhof Goldstein	6.50	7.00	8.01
Harthweg	6.52	7.02	8.03
Ferdinand-Dirichs-Weg	6.53	7.03	8.04
Rheinlandstraße	6.55	7.05	8.06



Samstags, sonn- und feiertags sowie am 24. und 31.12. kein Betrieb

Weihnachtsferien: 22.12.2022-07.01.2023, Osterferien: 03.04.-22.04., Sommerferien: 24.07.-01.09., Herbstferien: 23.10.-29.10.2023

Bewegliche Ferientage in Frankfurt: 20.02., 19.05. und 09.06.2023

Montag - Freitag (Schulzeit)

Rheinlandstraße	7.04	7.14
Ferdinand-Dirichs-Weg	7.06	7.16
Harthweg	7.07	7.17
Waldfriedhof Goldstein	7.09	7.19
Waldau	7.10	7.20
Kiesschneise	7.11	7.21
Bürostadt Niederrad	7.13	7.23
Niederrad Bahnhof	7.15	7.25
Melbocusstraße	7.16	7.26
Gerauer Straße	7.17	7.27
Triftstraße	7.19	7.29
Niederräder Landstraße	7.20	7.30
H.-Hoffmann-Str./Blutsp.dst.	7.21	7.31
Universitätsklinikum	7.23	7.33
Vogelweidstraße	7.25	7.35
Stresemannallee/Gartenstraße	7.27	7.37
Otto-Hahn-Platz	7.29	7.39
Schweizer-/Gartenstraße	7.31	7.41
Schwanthalerstraße	7.33	7.43
Südbahnhof/Schweizer Straße	7.35	7.45
Oppenheimer Landstraße	7.37	7.47
Breslauer Straße	7.38	7.48
Beuthener Straße	7.39	7.49
19 Beuthener Straße	ab	7.39
19 Stresemannallee	an	7.42
19 Universitätsklinikum	an	7.47
19 Rheinlandstraße	an	8.06
Stresemannall./Mörf. Ldstr.		7.50
Louisa Bahnhof		7.51



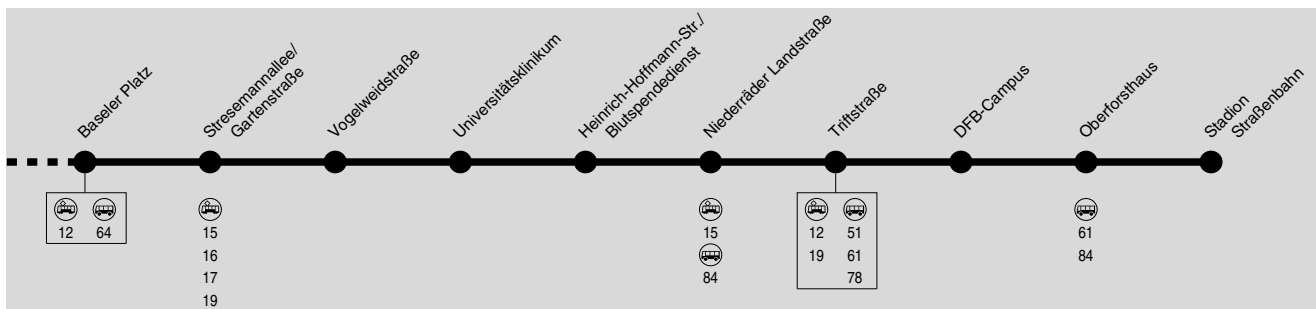
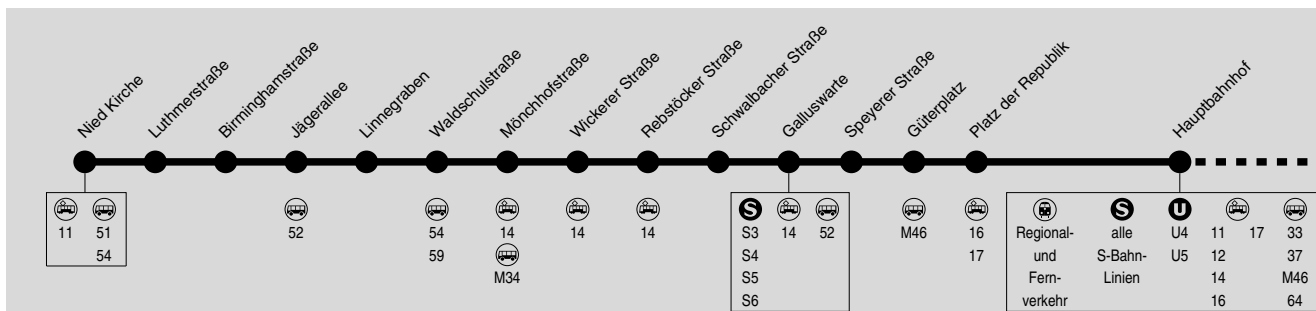
21

Nied Kirche → Griesheim → Gallus → Hauptbahnhof →
Universitätsklinikum → Stadion Straßenbahn



RMV-Servicetelefon: 069 / 24 24 80 24

Am 24. und 31.12. Verkehr wie Samstag
Weihnachtsferien: 22.12.2022-07.01.2023, Sommerferien: 24.07.-01.09.2023
Linie verkehrt am 19.05. und 09.06.2023 wie in den Weihnachts- und Sommerferien



Montag-Freitag (nicht Weihnachts- und Sommerferien)

Table with 16 columns and 28 rows showing travel times between stations for Monday-Friday (excluding Christmas and summer holidays).

Montag-Freitag (nicht Weihnachts- und Sommerferien)

Table with 16 columns and 28 rows showing travel times between stations for Monday-Friday (excluding Christmas and summer holidays).



21

Nied Kirche → Griesheim → Gallus → Hauptbahnhof →
Universitätsklinikum → Stadion Straßenbahn



RMV-Servicetelefon: 069 / 24 24 80 24

Am 24. und 31.12. Verkehr wie Samstag

Weihnachtsferien: 22.12.2022-07.01.2023, Sommerferien: 24.07.-01.09.2023

Linie verkehrt am 19.05. und 09.06.2023 wie in den Weihnachts- und Sommerferien

Montag-Freitag (nicht Weihnachts- und Sommerferien)

Table with 19 columns (stops) and 19 rows (stops). Stops include Nied Kirche, Luthmerstraße, Birminghamstraße, Jägerallee, Linnegraben, Waldschulstraße, Mönchhofstraße, Wickerer Straße, Rebstöcker Straße, Schwalbacher Straße, Galluswarte, Speyerer Straße, Güterplatz, Platz der Republik, Hauptbahnhof, Baseler Platz, Stresemannallee/Gartenstraße, Vogelweidstraße, Universitätsklinikum, H.-Hoffmann-Str./Blutsp.dst., Niederräder Landstraße, Triftstraße, DFB-Campus, Oberforsthaus, and Stadion/Straßenbahn.

Montag-Freitag (nicht Weihnachts- und Sommerferien)

Table with 19 columns (stops) and 19 rows (stops). Stops include Nied Kirche, Luthmerstraße, Birminghamstraße, Jägerallee, Linnegraben, Waldschulstraße, Mönchhofstraße, Wickerer Straße, Rebstöcker Straße, Schwalbacher Straße, Galluswarte, Speyerer Straße, Güterplatz, Platz der Republik, Hauptbahnhof, Baseler Platz, Stresemannallee/Gartenstraße, Vogelweidstraße, Universitätsklinikum, H.-Hoffmann-Str./Blutsp.dst., Niederräder Landstraße, Triftstraße, DFB-Campus, Oberforsthaus, and Stadion/Straßenbahn.

Montag-Freitag (nicht Weihnachts- und Sommerferien)

Table with 19 columns (stops) and 19 rows (stops). Stops include Nied Kirche, Luthmerstraße, Birminghamstraße, Jägerallee, Linnegraben, Waldschulstraße, Mönchhofstraße, Wickerer Straße, Rebstöcker Straße, Schwalbacher Straße, Galluswarte, Speyerer Straße, Güterplatz, Platz der Republik, Hauptbahnhof, Baseler Platz, Stresemannallee/Gartenstraße, Vogelweidstraße, Universitätsklinikum, H.-Hoffmann-Str./Blutsp.dst., Niederräder Landstraße, Triftstraße, DFB-Campus, Oberforsthaus, and Stadion/Straßenbahn.



Am 24. und 31.12. Verkehr wie Samstag
Weihnachtsferien: 22.12.2022-07.01.2023, Sommerferien: 24.07.-01.09.2023
Linie verkehrt am 19.05. und 09.06.2023 wie in den Weihnachts- und Sommerferien

Montag-Freitag (nicht Weihnachts- und Sommerferien)

Table with 18 columns representing time points from Nied Kirche to Heilbronner Straße. Each row contains 18 numerical values representing arrival times at each stop.

Montag-Freitag (nicht Weihnachts- und Sommerferien)

Table with 18 columns representing time points from Nied Kirche to Heilbronner Straße. Each row contains 18 numerical values representing arrival times at each stop.

Montag-Freitag (nicht Weihnachts- und Sommerferien)

Table with 18 columns representing time points from Nied Kirche to Heilbronner Straße. Each row contains 18 numerical values representing arrival times at each stop.



Am 24. und 31.12. Verkehr wie Samstag

Weihnachtsferien: 22.12.2022-07.01.2023, Sommerferien: 24.07.-01.09.2023

Linie verkehrt am 19.05. und 09.06.2023 wie in den Weihnachts- und Sommerferien

Montag-Freitag (Weihnachts- und Sommerferien)

Table with 16 columns showing departure times for various stations from Heilbronner Straße to Stadion/Straßenbahn.

Montag-Freitag (Weihnachts- und Sommerferien)

Table with 16 columns showing arrival times for various stations from Hauptbahnhof Südseite to Heilbronner Straße.

Samstag

Table with 16 columns showing departure times for various stations from Heilbronner Straße to Stadion/Straßenbahn on Saturday.



Am 24. und 31.12. Verkehr wie Samstag

Weihnachtsferien: 22.12.2022-07.01.2023, Sommerferien: 24.07.-01.09.2023

Linie kehrt am 19.05. und 09.06.2023 wie in den Weihnachts- und Sommerferien

Samstag

Table with 14 columns (stop names and 13 time values) for Saturday service. Rows include stops like Nied Kirche, Luthmerstraße, Birminghamstraße, etc.

Sonn- und Feiertag

Table with 14 columns for Sunday and public holidays service. Rows include stops like Heilbronner Straße, Hafestraße, Hauptbahnhof Südseite, etc.

Sonn- und Feiertag

Table with 14 columns for Sunday and public holidays service, identical to the previous table. Rows include stops like Nied Kirche, Luthmerstraße, Birminghamstraße, etc.



Am 24. und 31.12. Verkehr wie Samstag
Weihnachtsferien: 22.12.2022-07.01.2023, Sommerferien: 24.07.-01.09.2023
Linie verkehrt am 19.05. und 09.06.2023 wie in den Weihnachts- und Sommerferien

Montag-Freitag (nicht Weihnachts- und Sommerferien)

Table with 15 columns representing time intervals and 25 rows of station names. The first row shows times for Heilbronner Straße (4.19, 4.22, 4.37, 4.52, 5.03) and Nied Kirche (6.15, 6.45).

Montag-Freitag (nicht Weihnachts- und Sommerferien)

Table with 15 columns representing time intervals and 25 rows of station names. The first row shows times for Stadion/Straßenbahn (7.13, 7.28, 7.43, 7.58, 8.13, 8.28, 8.43, 8.58) and Nied Kirche (7.29, 7.37, 7.44, 7.52, 7.59, 8.07, 8.14, 8.22, 8.29, 8.37, 8.44, 8.52, 8.59, 9.07, 9.14, 9.22, 9.30, 9.37, 9.44).

Montag-Freitag (nicht Weihnachts- und Sommerferien)

Table with 15 columns representing time intervals and 25 rows of station names. The first row shows times for Stadion/Straßenbahn (9.13, 9.28, 9.43, 9.58, 10.13, 10.28, 10.43, 10.58, 11.13, 11.28) and Nied Kirche (9.52, 9.59, 10.07, 10.14, 10.22, 10.29, 10.37, 10.44, 10.52, 10.59, 11.07, 11.14, 11.22, 11.29, 11.37, 11.44, 11.52, 12.00, 12.07, 12.15, 12.22, 12.30, 12.37, 12.45, 12.52, 13.00, 13.07, 13.15, 13.22, 13.30, 13.37, 13.45, 13.52, 14.00, 14.07, 14.15, 14.22, 14.30, 14.37, 14.45, 14.52, 15.00, 15.07, 15.15, 15.22, 15.30, 15.37, 15.45, 15.52, 16.00, 16.07, 16.15, 16.22, 16.30, 16.37, 16.45, 16.52, 17.00, 17.07, 17.15, 17.22, 17.30, 17.37, 17.45, 17.52, 18.00, 18.07, 18.15, 18.22, 18.30, 18.37, 18.45, 18.52, 19.00, 19.07, 19.15, 19.22, 19.30, 19.37, 19.44, 19.52, 20.00, 20.07, 20.15, 20.22, 20.30, 20.37, 20.45, 20.52, 21.00, 21.07, 21.15, 21.22, 21.30, 21.37, 21.45, 21.52, 22.00, 22.07, 22.15, 22.22, 22.30, 22.37, 22.45, 22.52, 23.00, 23.07, 23.15, 23.22, 23.30, 23.37, 23.45, 23.52, 24.00).



Am 24. und 31.12. Verkehr wie Samstag
Weihnachtsferien: 22.12.2022-07.01.2023, Sommerferien: 24.07.-01.09.2023
Linie verkehrt am 19.05. und 09.06.2023 wie in den Weihnachts- und Sommerferien

Montag-Freitag (nicht Weihnachts- und Sommerferien)

Table with 12 columns representing departure times and 20 rows of station names including Stadion/Straßenbahn, Oberforsthaus, DFB-Campus, Triftstraße, etc.

Montag-Freitag (nicht Weihnachts- und Sommerferien)

Table with 12 columns representing departure times and 20 rows of station names including Stadion/Straßenbahn, Oberforsthaus, DFB-Campus, Triftstraße, etc.

Montag-Freitag (nicht Weihnachts- und Sommerferien)

Table with 12 columns representing departure times and 20 rows of station names including Stadion/Straßenbahn, Oberforsthaus, DFB-Campus, Triftstraße, etc.



Am 24. und 31.12. Verkehr wie Samstag
Weihnachtsferien: 22.12.2022-07.01.2023, Sommerferien: 24.07.-01.09.2023
Linie verkehrt am 19.05. und 09.06.2023 wie in den Weihnachts- und Sommerferien

Montag-Freitag (nicht Weihnachts- und Sommerferien)

Table with columns for station names and departure times. Includes stations like Stadion/Straßenbahn, Oberforsthaus, DFB-Campus, etc.

Montag-Freitag (Weihnachts- und Sommerferien)

Table with columns for station names and departure times. Includes stations like Heilbronner Straße, Hafenstraße, Stadion/Straßenbahn, etc.

Montag-Freitag (Weihnachts- und Sommerferien)

Table with columns for station names and departure times. Includes stations like Stadion/Straßenbahn, Oberforsthaus, DFB-Campus, etc.



Am 24. und 31.12. Verkehr wie Samstag
Weihnachtsferien: 22.12.2022-07.01.2023, Sommerferien: 24.07.-01.09.2023
Linie verkehrt am 19.05. und 09.06.2023 wie in den Weihnachts- und Sommerferien

Samstag

Table with 13 columns and 39 rows showing departure times for Saturday. Columns include Heilbronner Straße, Hafensstraße, Hauptbahnhof Südseite, Stadion/Straßenbahn, Oberforsthaus, DFB-Campus, Triftstraße, Niederräder Landstraße, H.-Hoffmann-Str./Blutsp.dst., Universitätsklinikum, Vogelweidstraße, Stresemannallee/Gartenstraße, Baseler Platz, Hauptbahnhof/Fernbusterminal, Hauptbahnhof Südseite, Hauptbahnhof, Platz der Republik, Güterplatz, Speyerer Straße, Galluswarte, Schwalbacher Straße, Rebstöcker Straße, Wickerer Straße, Mönchhofstraße, Waldschulstraße, Linnegraben, Jägerallee, Birminghamstraße, Luthmerstraße, and Nied Kirche.

Samstag

Table with 13 columns and 39 rows showing arrival times for Saturday. Columns include Stadion/Straßenbahn, Oberforsthaus, DFB-Campus, Triftstraße, Niederräder Landstraße, H.-Hoffmann-Str./Blutsp.dst., Universitätsklinikum, Vogelweidstraße, Stresemannallee/Gartenstraße, Baseler Platz, Hauptbahnhof, Platz der Republik, Güterplatz, Speyerer Straße, Galluswarte, Schwalbacher Straße, Rebstöcker Straße, Wickerer Straße, Mönchhofstraße, Waldschulstraße, Linnegraben, Jägerallee, Birminghamstraße, Luthmerstraße, Nied Kirche, Hauptbahnhof Südseite, Hafensstraße, and Heilbronner Straße.

Sonn- und Feiertag

Table with 13 columns and 39 rows showing departure times for Sunday and public holidays. Columns include Heilbronner Straße, Hafensstraße, Stadion/Straßenbahn, Oberforsthaus, DFB-Campus, Triftstraße, Niederräder Landstraße, H.-Hoffmann-Str./Blutsp.dst., Universitätsklinikum, Vogelweidstraße, Stresemannallee/Gartenstraße, Baseler Platz, Hauptbahnhof Südseite, Hauptbahnhof, Platz der Republik, Güterplatz, Speyerer Straße, Galluswarte, Schwalbacher Straße, Rebstöcker Straße, Wickerer Straße, Mönchhofstraße, Waldschulstraße, Linnegraben, Jägerallee, Birminghamstraße, Luthmerstraße, and Nied Kirche.

**21****Stadion Straßenbahn → Universitätsklinikum →
Hauptbahnhof → Gallus → Griesheim → Nied Kirche**

RMV-Servicetelefon: 069 / 24 24 80 24

Am 24. und 31.12. Verkehr wie Samstag

Weihnachtsferien: 22.12.2022-07.01.2023, Sommerferien: 24.07.-01.09.2023

Linie verkehrt am 19.05. und 09.06.2023 wie in den Weihnachts- und Sommerferien

Sonn- und Feiertag

Stadion/Straßenbahn	20.54	20.56	21.10	alle	22.55	22.57	23.10	alle	0.40		
Oberforsthaus	20.55	20.57	21.11	15	22.56	22.58	23.11	15	0.41		
Oberforsthaus				Min				Min		0.56	1.26
DFB-Campus	20.57	20.59	21.13		22.58	23.00	23.13		0.43	0.58	1.28
Triftstraße	20.59	21.01	21.15		23.00	23.02	23.15		0.45	1.00	1.30
Niederräder Landstraße	21.00	21.02	21.16		23.01	23.03	23.16		0.46	1.01	1.31
H.-Hoffmann-Str./Blutsp.dst.	21.01	21.03	21.17		23.02	23.04	23.17		0.47	1.02	1.32
Universitätsklinikum	21.03	21.05	21.19		23.04	23.06	23.19		0.49	1.04	1.34
Vogelweidstraße	21.05	21.07	21.21		23.06	23.08	23.21		0.51	1.06	1.36
Stresemannallee/Gartenstraße	21.07	21.09	21.23		23.08	23.10	23.23		0.53	1.08	1.38
Baseler Platz	21.09	21.11	21.25		23.10	23.12	23.25		0.55	1.10	1.40
Hauptbahnhof	21.11		21.27		23.12		23.27		0.57		
Platz der Republik	21.13		21.29		23.14		23.29		0.59		
Güterplatz	21.15		21.31		23.16		23.31		1.01		
Speyerer Straße	21.16		21.32		23.17		23.32		1.02		
Galluswarte	21.18		21.34		23.19		23.34		1.04		
Schwalbacher Straße	21.20		21.36		23.21		23.36		1.06		
Rebstöcker Straße	21.22		21.37		23.22		23.37		1.07		
Wickerer Straße	21.23		21.38		23.23		23.38		1.08		
Mönchhofstraße	21.24		21.39		23.24		23.39		1.09		
Waldschulstraße	21.26		21.41		23.26		23.41		1.11		
Linnegraben	21.27		21.42		23.27		23.42		1.12		
Jägerallee	21.28		21.43		23.28		23.43		1.13		
Birminghamstraße	21.30		21.45		23.30		23.45		1.15		
Luthmerstraße	21.31		21.46		23.31		23.46		1.16		
Nied Kirche	21.33		21.48		23.33		23.48		1.18		
Hauptbahnhof Südseite		21.13				23.14				1.12	1.42
Hafenstraße		21.15				23.16				1.14	1.44
Heilbronner Straße		21.16				23.17				1.15	1.45

Mindestwendezeiten Schiene

gültig ab	Linie	WT	von	bis	Haltestelle	Zeit	Bemerkungen
09.12.2018 (So)	U1	Mo-Fr	14:30	20:30	Ginnheim	8 Minuten	
09.12.2018 (So)	U2	Mo-Fr	05:00	09:30	Südbahnhof	5 Minuten	entfällt vorübergehend
13.12.2020 (So)	U2	Mo-Fr	07:30	09:30	Bad Homburg Gonzenheim	8 Minuten	entfällt vorübergehend
13.12.2020 (So)	U2	Mo-Fr	16:30	23:00	Bad Homburg Gonzenheim	8 Minuten	entfällt vorübergehend
09.12.2018 (So)	U2	Mo-Fr	16:30	23:00	Südbahnhof	5 Minuten	entfällt vorübergehend
11.12.2022 (So)	U3	Mo-Fr	07:00	20:30	Südbahnhof	10 Minuten	
13.12.2020 (So)	U3	Sa	10:00	20:30	Südbahnhof	10 Minuten	
11.12.2022 (So)	U3	tägl.	07:00	23:30	Oberursel Hohemark	10 Minuten	
09.12.2018 (So)	U4	Mo-Fr	07:00	10:00	Seckbacher Landstraße	6 Minuten	gilt nicht in den Sommerferien
09.12.2018 (So)	U4	Mo-Fr	10:00	16:00	Bockenheimer Warte	6 Minuten	
09.12.2018 (So)	U4	Mo-Fr	16:00	19:00	Seckbacher Landstraße	6 Minuten	gilt nicht in den Sommerferien
09.12.2018 (So)	Strab	täglich	BB	BE	Alle		Bedingt durch die vorgegebenen Betriebshofaus- und Einfahrten ergeben sich die von traffiQ vorgegebenen Wendezeiten aus den übergebenen Fahrplänen. Bei Änderungen der Wendezeiten durch zusätzliche Fahrten oder Mutationen, bitten wir um Rücksprache.

